

**COMUNE DI CERVIA**  
 Provincia di Ravenna  
 Settore Programmazione e Gestione del Territorio

**EMAS**  
 European Municipalities Association for the Environment

**Il Sindaco**  
 Dott. Luca Coffari

**L'Assessore all'Urbanistica**  
 Arch. Natalino Giamai

**Il Responsabile del Procedimento e Coordinatore**  
 Ing. Daniele Capitani

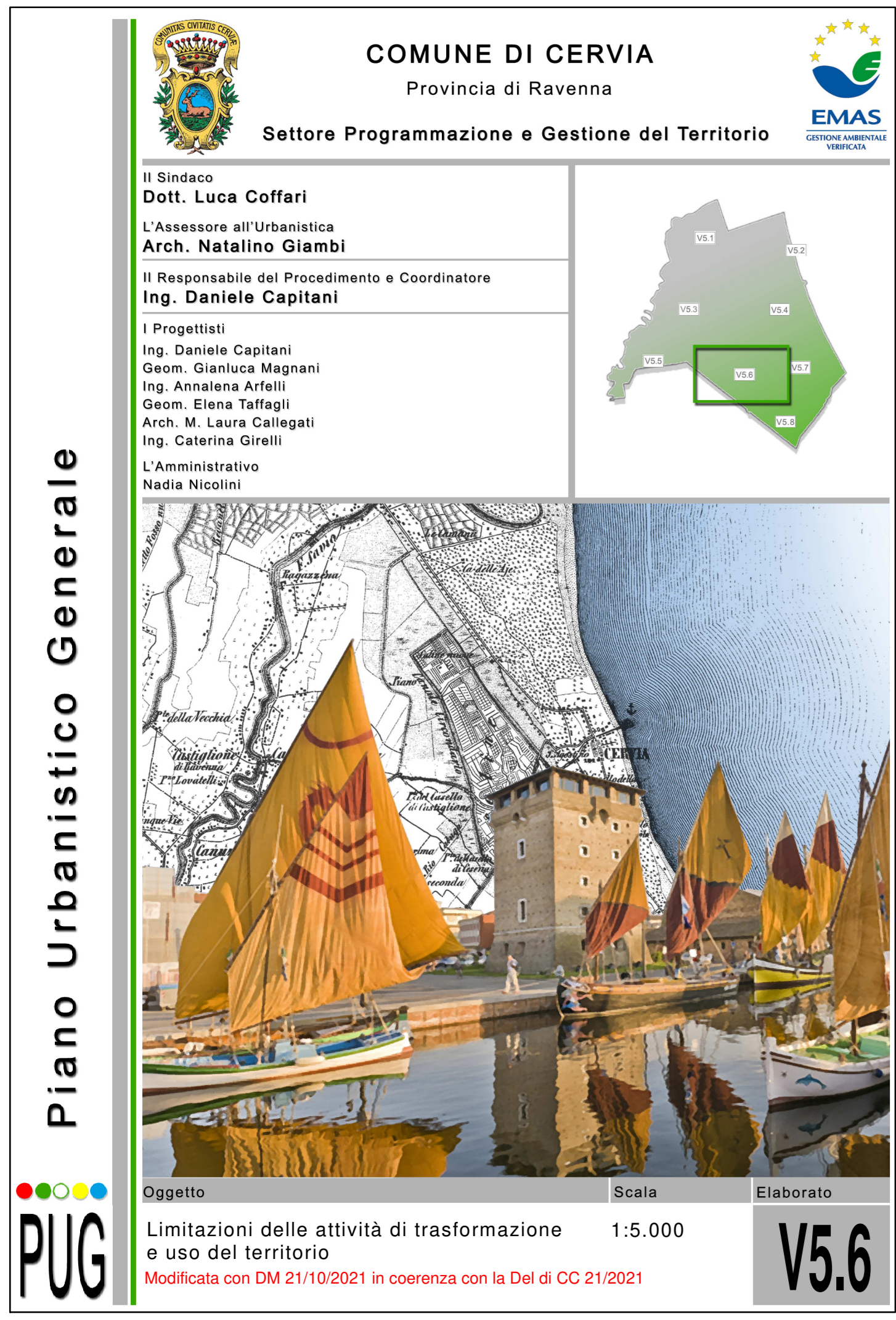
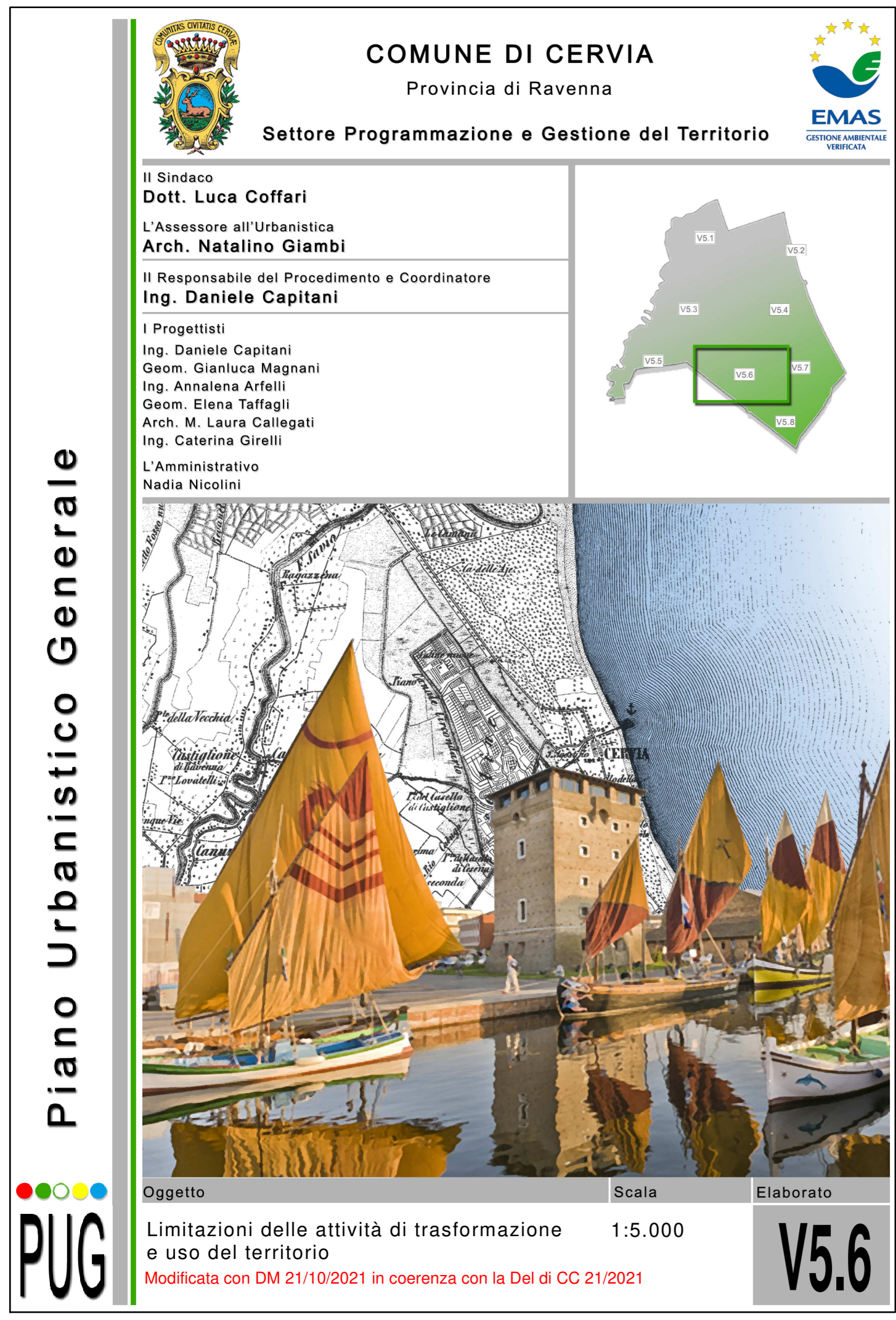
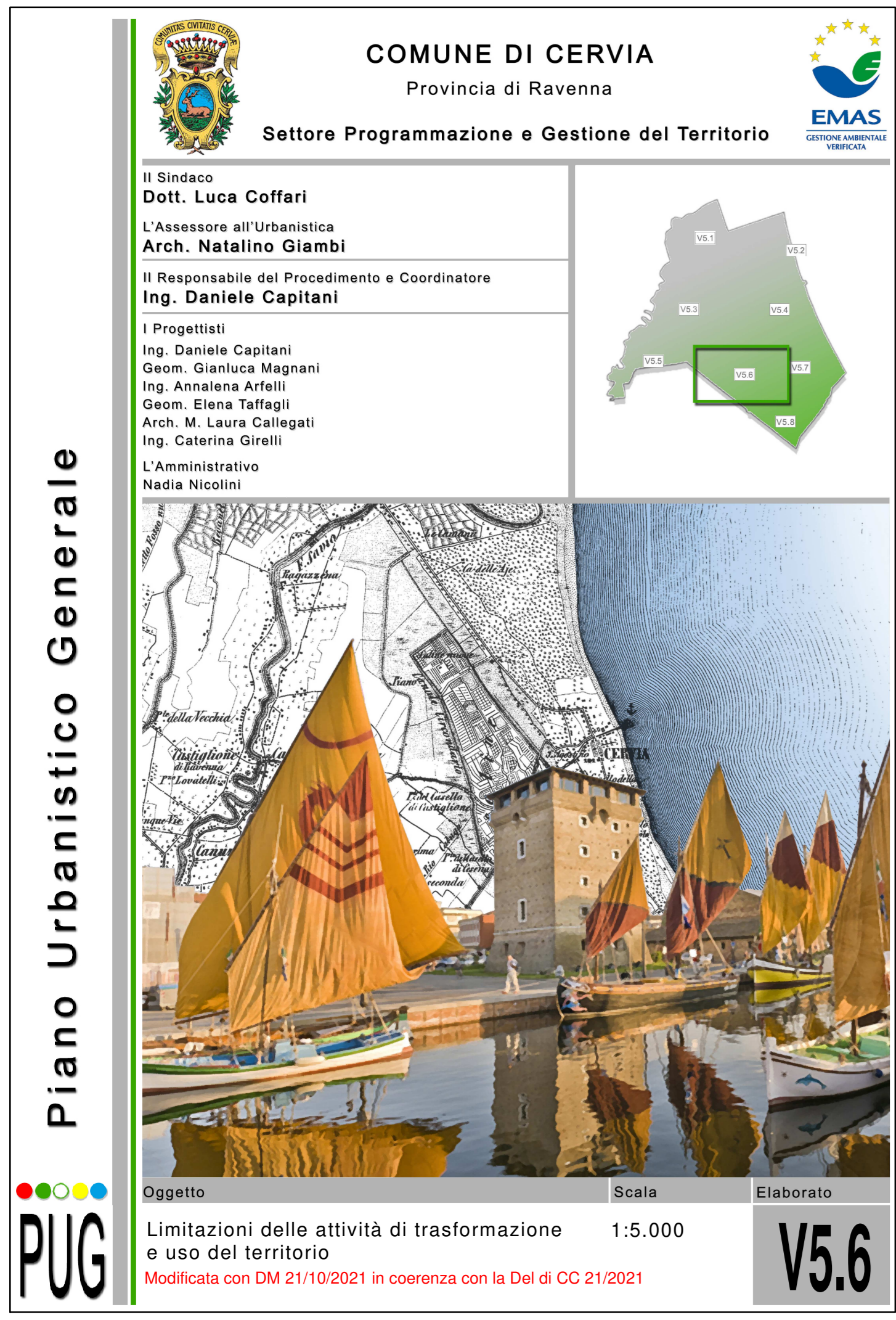
**I Progettisti**  
 Ing. Daniele Capitani  
 Geom. Gianluca Magnani  
 Ing. Annalena Affelli  
 Geom. Elena Tortagli  
 Arch. M. Laura Callegari  
 Ing. Caterina Ginelli  
 L'Amministrativa  
 Nadia Nicolini

**OGGETTO**  
 Limitazioni delle attività di trasformazione e uso del territorio

**Scala**  
 1:5.000

**Elaborato**  
 V5.6

**PUG**  
 Modificata con DM 21/10/2021 in coerenza con la Del di CC 21/2021

- LEGENDA**
- Territorio urbanizzato
  - Osservatorio astronomico non professionale \*
  - Aree a rischio di incidente rilevante
  - Impianti di smaltimento rifiuti diamessi
- FASCE DI RISPETTO AEROPORTUALE**
- Area di rispetto aeroportuale 1
  - Area di rispetto aeroportuale 2
  - Area di rispetto aeroportuale 3
- SERVITÙ MILITARE (DECRETO 13/2017)**
- Fascia 100 m
  - Fascia 500 m
  - Fascia 2000 m
- ELETTRODOTTI**
- Cabina elettrica
  - ▲ Centrale elettrica
  - Linea MT aerea
  - - - Linea MT interrata
  - Fascia di rispetto Elettrodotti - Media Tensione
  - Linea 132 kV aerea
  - - - Linea 132 kV interrata
  - Linea 380 kV aerea
  - - - Distanza di prima approssimazione
- METANODOTTI**
- Gasdotto
  - - - Gasdotto in dismissione
  - Fascia di rispetto gasdotto (Procedura ministeriale D.M. 21/10/2021 - POS. SRG-61)
- RISPETTO STRADALE**
- Centri abitati
  - Fascia di rispetto stradale
- RISPETTO CIMITERIALE**
- Cimitero
  - Area di rispetto cimiteriale
- RISPETTO FERROVIARIO**
- Ferrovia
  - Fascia di rispetto ferroviario
- ACQUEDOTTO**
- Acquedotto di Romagna
  - Acquedotto Torre Pedrera
- RETE CONSORZIALE**
- Impianti e manufatti del Consorzio di Bonifica della Romagna
  - Canali del reticolo del Consorzio di Bonifica della Romagna
  - Canali del reticolo Emiliano Romagnolo
  - Condotte del reticolo del Consorzio di Bonifica, adduzione
  - Condotte del reticolo del Consorzio di Bonifica, adduzione - distribuzione
  - Condotte del reticolo del Consorzio di Bonifica, distribuzione
  - Fasce di rispetto dei canali non tombinati del reticolo (Consorzio di bonifica e Consorzio CER)
- DEMANIO MARITTIMO**
- Dividente demaniale
  - Aree ricadenti nella fascia di 30 m dal demanio marittimo
- RISPETTO IMPIANTI DI DEPURAZIONE**
- Area di rispetto del depuratore
  - Depuratore
- ALLEVAMENTI**
- Allevamento attivo
  - Allevamento attivo da delocalizzare
  - Fascia di rispetto dagli allevamenti attivi per i nuovi insediamenti - 250m

\* La perimetrazione delle zone di protezione dall'inquinamento luminoso legate alla presenza dell'Osservatorio Astronomico interessa tutto il territorio comunale ad esclusione della zona sud di Tagliata

