



COMUNE DI CERVIA
 Provincia di Ravenna
 Settore Programmazione e Gestione del Territorio


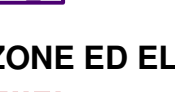




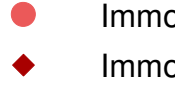















EMAS

Il Sindaco
Dot. Luca Coffari
 L'Assessore all'Urbanistica
Arch. Natalino Giambi
 Il Responsabile del Procedimento e Coordinatore
Ing. Daniele Capitani

I Progettisti
 Ing. Daniele Capitani
 Geom. Gianluca Magnani
 Ing. Annalisa Arfelli
 Geom. Elena Taffugli
 Arch. M. Laura Callegari
 Ing. Carolina Girelli
 L'Amministrativo
 Nadia Nicolini

PUG Tutela e vincoli relativi a beni archeologici e storico culturali
 Scala: 1:10.000
 Elaborato: **V3B**

- LEGENDA**
-  Territorio urbanizzato
 -  Territorio urbanizzato (PRG 1997)
 - ZONE ED ELEMENTI DI INTERESSE STORICO**
 -  Centri storici Cervia e Castiglione
 -  Perimetro DGR 154/1984 - Dichiarazione di notevole interesse pubblico ai sensi della L. 1497/1939
 -  Città delle colonie
 -  Colonie marine di rilevante interesse storico-testimoniale
 -  Immobile tutelato ai sensi della parte II del D.Lgs. 42/2004
 -  Immobile tutelato ai sensi della parte II del D.Lgs. 42/2004 - ope legis
 -  Area di pertinenza di immobile tutelato con decreto
 -  Immobili tutelati ai sensi della parte II del D.Lgs. 42/2004 R
 -  Immobili tutelati ai sensi della parte II del D.Lgs. 42/2004 U
 -  Terreni interessati da bonifiche storiche di pianura
 -  Viabilità panoramica
 -  Viabilità storica
 -  Canali storici
 -  Alberi monumentali
 - Zone ed elementi di interesse archeologico**
 -  Aree di concentrazione di materiali archeologici o di segnalazioni di rinvenimenti
 -  Zone di tutela dell'impianto storico della centuriazione
 -  Elementi dell'impianto storico della centuriazione
 - Aree di rischio archeologico**
 -  Aree a basso rischio archeologico
 -  Aree a medio rischio archeologico
 -  Aree ad alto rischio archeologico

