

Strategia per la Qualità Urbana ed Ecologico-Ambientale

COMUNE DI CERVIA
Provincia di Ravenna
Settore Programmazione e Gestione del Territorio

EMAS
COMUNITA' EUROPEA
REGOLAMENTO (CE) N. 1831/2003

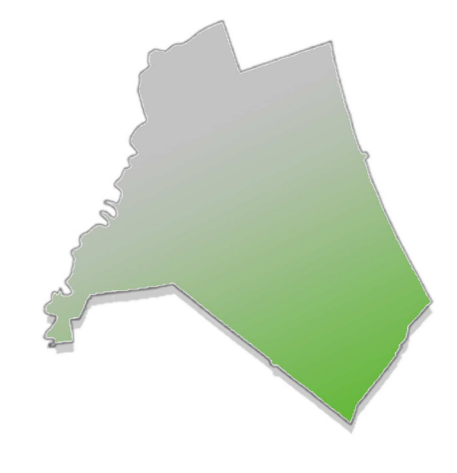

Il Sindaco
Dott. Luca Coffari

L'Assessore all'Urbanistica
Arch. Natalino Giambi

Il Responsabile del Procedimento e Coordinatore
Ing. Daniele Capitani

I Progettisti
Ing. Daniele Capitani
Geom. Gianluca Magnani
Ing. Annalena Artelli
Geom. Elena Taffagi
Arch. M. Laura Callegari
Ing. Caterina Girelli

L'Amministrativo
Marta Nicolini

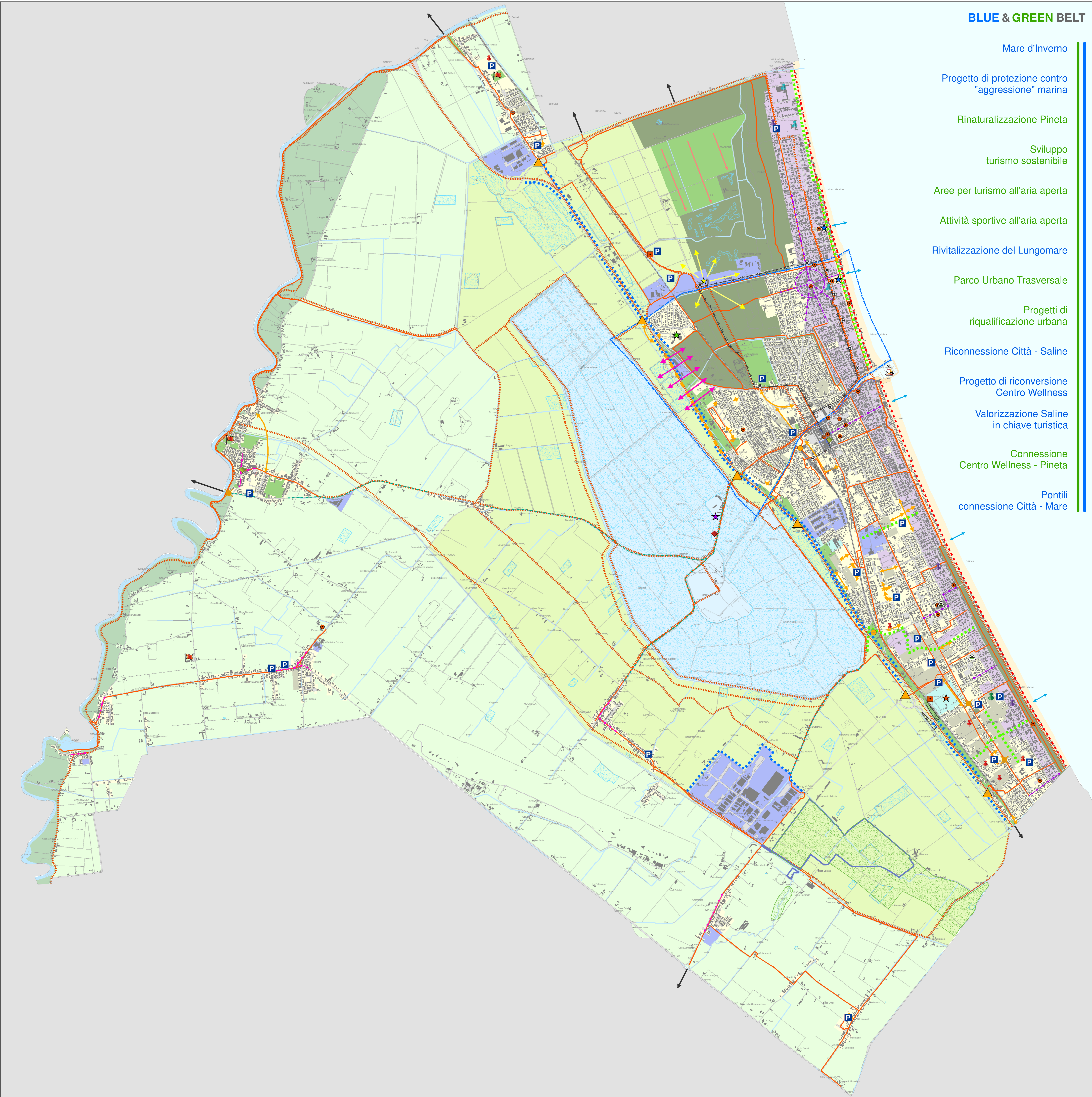



OGGETTO: Strategie per la qualità urbana ed ecologico ambientale

Scala: 1:15.000

Elaborato: **D4**

- LEGENDA**
- CERVIA - CITTA' VERDE**
- Schermature verdi
 - Connessioni verdi
 - Elementi di difesa dall'aggressione marina
 - Connessione Centro Wellness-Pineta
 - Strade panoramiche
 - Terme
 - Ambito da convertire (centro benessere e fruizione Bassona)
 - Valorizzazione dell'utilizzo dell'acqua madre
 - Strutture turistico ricettive all'aria aperta
 - Agricoltura urbana
 - Ambiti Agricoli di rilievo paesaggistico
 - Ambiti ad alta vocazione produttiva agricola
 - Ambiti di integrazione paesaggistica (periurbano)
 - Dotazioni ecologiche ambientali
 - Dotazioni ecologiche ambientali da qualificare
 - Casse di espansione Progetto generale
 - Casse di espansione Primo stralcio
 - Bacino di laminazione a servizio del comparto di Pinarella e Tagliata
 - Rete idrografica principale
- CERVIA - CITTA' IDENTITARIA**
- Elementi di riconnessione Città-Saline
 - Pontili
 - Anello blu - Connessione Città - Saline
 - Piazze a mare
 - Ambito portuale
 - Colonia Storica
 - Assi commerciali Forese
 - Assi commerciali Capoluogo
 - Centro commerciale naturale all'aperto
 - Città delle Colonie
 - Centro storico di Cervia e di Castiglione
 - Terme storiche
 - Ampliamento Pineta
- Ambiti e aree**
- Ambiti di conservazione
 - Salina
 - Polo funzionale Arenile e Porto
- CERVIA - CITTA' SICURA E OSPITALE**
- Nuove quote ERS
 - Centri Commerciali da rigenerare
 - Qualificazione e/o potenziamento centri sportivi
 - Centralità urbane
 - Ambito da riqualificare Ex Acquaria Park
 - Tessuti urbani a prevalente funzione abitativa e direzionale
 - Tessuti urbani specializzati
 - Tessuti urbani a prevalente funzione turistica
 - Ambiti da riqualificare
- CERVIA - CITTA' ACCESSIBILE**
- Nuovi collegamenti viari
 - Interramento Via Romea Nord - SS16
 - Sottopassi di progetto
 - Rotatorie
 - Parcheggi scambiatori di progetto
 - Principali Punti di accesso alla città
 - Qualificazione e/o potenziamento collegamenti comuni limitrofi
 - Fermate trasporto rapido costiero
 - Percorso navetta elettrica di progetto
 - Fermate navetta elettrica
 - Percorsi ciclabili
 - Masterplan Ciclovie



BLUE & GREEN BELT

- Mare d'Inverno
- Progetto di protezione contro "aggressione" marina
- Rinaturalizzazione Pineta
- Sviluppo turismo sostenibile
- Aree per turismo all'aria aperta
- Attività sportive all'aria aperta
- Rivitalizzazione del Lungomare
- Parco Urbano Trasversale
- Progetti di riqualificazione urbana
- Riconnessione Città - Saline
- Progetto di riconversione Centro Wellness
- Valorizzazione Saline in chiave turistica
- Connessione Centro Wellness - Pineta
- Pontili connessione Città - Mare