















**LEGENDA**

-  PERIMETRO CENTRO STORICO
-  PERIMETRO VINCOLO AMBIENTALE  
Dlgs 42/2004 Titolo III
-  UNITA' TIPOLOGICA
-  RESTAURO SCIENTIFICO
-  RISTRUTTURAZIONE EDILIZIA
-  RECUPERO E RISAN. DELLE AREE  
LIBERE ESTERNE AL QUADRILATERO
-  PUA APPROVATO
-  AREA LIBERA DI PERTINENZA  
DELL'UNITA' TIPOLOGICA
-  COPERTURA PIANA, TETTOIA
-  BALCONE, CORPO AGGETTANTE
-  RESTAURO E RISANAMENTO  
CONSERVATIVO
-  RISTRUTTURAZIONE EDILIZIA e gli interventi previsti  
dalla norme del piano per i corpi aggettanti di valore  
storico e testimoniale
-  DEMOLIZIONE del corpo edilizio estraneo  
all'organismo edilizio (p1; riferito al solo piano primo)


NB: I vincoli di cui al Dlgs 42/2004, Parte II (Bene Culturale) sono specificati negli elaborati CS.3 (scheda di analisi e disciplina patrimoniale), si raccomanda la verifica di tali vincoli presso i competenti Uffici comunali prima di ogni intervento edilizio o mutamento d'uso.





**COMUNE DI CERVIA**  
Provincia di Ravenna

Settore Programmazione e Gestione del Territorio



Piano Urbanistico Generale

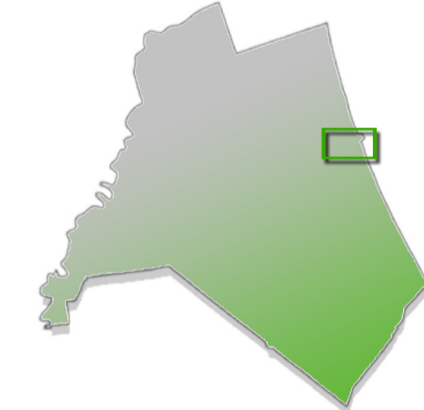
Il Sindaco  
**Dott. Luca Coffari**


L'Assessore all'Urbanistica  
**Arch. Natalino Giambi**

Il Responsabile del Procedimento e Coordinatore  
**Ing. Daniele Capitani**

I Progettisti  
Ing. Daniele Capitani  
Geom. Gianluca Magrini  
Ing. Annalena Artelli  
Geom. Elena Taffagi  
Arch. M. Laura Callegari  
Ing. Caterina Girali

L'Amministrativo  
Nadia Nicolini





PUG

OGGETTO: SISTEMA INSEDIATIVO STORICO  
Centro storico di Cervia  
Interventi edilizi ammessi

Scala: 1:500

Elaborato: CS.1a