



Il Sindaco
Dot. Luca Coffari
 L'Assessore all'Urbanistica
Arch. Natalino Giambi
 Il Responsabile del Procedimento e Coordinatore
Ing. Daniele Capitani





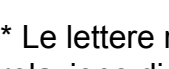


I Progettisti
 Ing. Daniele Capitani
 Geom. Gianluca Magnani
 Ing. Annalena Arfelli
 Geom. Elena Taffagni
 Arch. M. Laura Callegari
 Ing. Caterina Girelli
 L'Amministrativo
 Nadia Nicolini



Quadro Conoscitivo


 Oggetto: Ricognizione aree boscate Piano forestale regionale (2014-2020) - Anno 2014
 Scala: 1:15.000
 Elaborato: **L1b**

- LEGENDA**
-  Arbusteto
 -  Bosco non governato o irregolare
 -  Ceduo
 -  Fustaia
 -  Pioppeto, arboricoltura da legno e parchi e giardini

* Le lettere riportate in cartografia fanno riferimento alla descrizione delle aree riportate nella relazione di aggiornamento 2017-2018 del Quadro Conoscitivo

