


Il Sindaco
Dot. Luca Coffari
 L'Assessore all'urbanistica
Arch. Natalino Giambi
 Il Responsabile del Procedimento e Coordinatore
Ing. Daniele Capitani








I Progettisti
 Ing. Daniele Capitani
 Geom. Gianluca Magnani
 Ing. Annalena Arfelli
 Geom. Elena Taffagni
 Arch. M. Laura Callegari
 Ing. Caterina Girelli
 L'Amministrativo
 Nadia Nicolini




Oggetto: Individuazione delle aree boscate
 Scala: 1:15.000
 Elaborato: L1

Quadro Conoscitivo



- LEGENDA**
- Piano forestale regionale 2014-2020
-  Arbusteto
 -  Bosco non governato o irregolare
 -  Ceduo
 -  Fustalia
 -  Pioppeto, arboricoltura da legno e parchi e giardini

- PTCP**
-  Sistema delle aree forestali

- Aggiornamento effettuato dal comune - 2016
 Ricognizione aree boscate - aggiornamento effettuato dal Comune - 2016

* Le lettere riportate in cartografia fanno riferimento alla descrizione delle aree riportate nella relazione di aggiornamento 2017-2018 del Quadro Conoscitivo

