















**Il Sindaco**  
 Dott. Luca Coffari  
**L'Assessore all'Urbanistica**  
 Arch. Natalino Giambi  
**Il Responsabile del Procedimento e Coordinatore**  
 Ing. Daniele Capitani  
**I Progettisti**  
 Ing. Daniele Capitani  
 Geom. Gianluca Maggiani  
 Ing. Annalena Arfelli  
 Geom. Elena Taffagi  
 Arch. M. Laura Gallegati  
 Ing. Caterina Girelli  
**L'Amministrativo**  
 Nestle Nicolini



**Quadro Conoscitivo**  


Oggetto: Mappa della pericolosità idraulica PAI 2016 - PGRA  
 Scala: 1:15.000  
 Elaborato: **19**

- LEGENDA**
- PAI - Mappe della pericolosità idraulica**
-  art. 2ter - Alveo
  -  Art. 3 - Aree ad elevata probabilità di esondazione
  -  Art. 4 - Aree ad moderata probabilità di esondazione
  -  Art. 10 - Distanze dai corpi arginali
  -  Alluvioni frequenti - H - P3
  -  Alluvioni poco frequenti - M - P2
  -  Alluvioni rare - L - P1
  -  Ambienti che ricadono nel rischio costiero articoli 15 e 16 NTA PAI 2016
- PGRA - beni esposti**
-  beni culturali
  -  insediamenti ospedalieri
  -  scuole
- Altri elementi esposti al rischio idraulico**
-  Sottopassi

