




Il Sindaco
Dott. Luca Coffari
L'Assessore all'Urbanistica
Arch. Natalino Giambi
Il Responsabile del Procedimento e Coordinatore
Ing. Daniele Capitani













I Progettisti
Ing. Daniele Capitani
Geom. Gianluca Magnani
Ing. Annalena Arfelli
Geom. Elena Taffagi
Arch. M. Laura Callegari
Ing. Caterina Girelli
L'Amministrativo
Nadia Nicolini



QC
Oggetto: PAI AdB Bacini Romagnoli variante 2016
Scala: 1:15.000
Elaborato: 17

Quadro Conoscitivo

LEGENDA

-  Fiume Savio
-  Canali del reticolo del Consorzio di Bonifica della Romagna, Tratti a cielo aperto
-  Canali del reticolo del Consorzio di Bonifica della Romagna, Tratti tombinati
-  Canali del reticolo Emiliano Romagnolo
- PAI variante 2016 - Titolo II - Assetto della rete idrografica**
-  art. 2ter - Alveo
-  Art. 4 - Aree ad moderata probabilità di esondazione
-  Art. 3 - Aree ad elevata probabilità di esondazione
-  Art. 6 - Aree di potenziale allagamento
-  Art. 10 - Distanze dai corpi arginali
- Titolo IV Costa**
-  Art. 15 - P3 Alluvioni frequenti
-  Art. 15 - P1 Alluvioni rare
-  Art. 15 - P2 Alluvioni poco frequenti

