

Il Sindaco
Dott. Luca Coffari
 L'Assessore all'Urbanistica
Arch. Natalino Giambi
 Il Responsabile del Procedimento e Coordinatore
Ing. Daniele Capitani



I Progettisti
 Ing. Daniele Capitani
 Geom. Gianluca Magnani
 Ing. Annalena Artelli
 Geom. Elena Taffagi
 Arch. M. Laura Callegari
 Ing. Caterina Girelli
 L'Amministrativo
 Nadia Nicolini


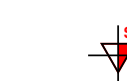





Quadro Conoscitivo



Oggetto: Carta delle velocità delle onde di taglio S (Vs)
 Scala: 1:15000
 Elaborato: **G4**

Legenda

-  Prova sismica in foro Downhole
-  Prova penetrometrica con cono sismico
-  Array sismico, ESAC, SPAC
-  Prova MASW/Refraction/Microtremors
-  Stazione microtremore a stazione singola

Ambiti di studio di Microzonazione Sismica

