



**Legenda**

Stato di fatto	Stato di progetto
<span style="color: green;">■</span> Classe I	<span style="color: green;">▨</span> Classe I di progetto
<span style="color: yellow;">■</span> Classe II	<span style="color: yellow;">▨</span> Classe II di progetto
<span style="color: orange;">■</span> Classe III	<span style="color: orange;">▨</span> Classe III di progetto
<span style="color: red;">■</span> Classe IV	<span style="color: red;">▨</span> Classe IV di progetto
<span style="color: purple;">■</span> Classe V	<span style="color: purple;">▨</span> Classe V di progetto
<span style="color: blue;">- - -</span> Aree destinate a spettacoli a carattere temporaneo	
<span style="color: grey;">■</span> Aeroporto	



**COMUNE DI CERVIA**  
Provincia di Ravenna

Settore Programmazione e Gestione del Territorio



---

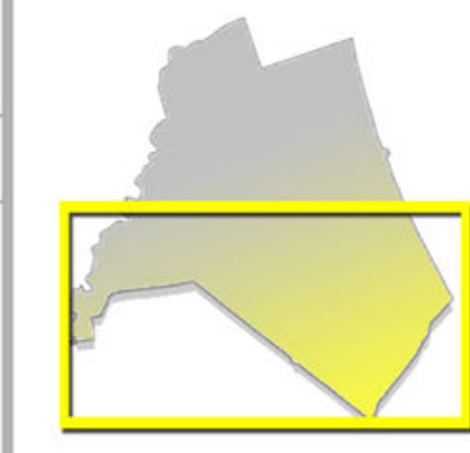
**Il Sindaco**  
Dott. Luca Coffari

**L'Assessore all'Urbanistica**  
Arch. Natalino Giambi


**Il Responsabile del Procedimento e Coordinatore**  
Ing. Daniele Capitani

**I Progettisti**  
Ing. Daniele Capitani  
Geom. Gianluca Magnani  
Ing. Annalena Aruffi  
Geom. Elena Taffagi  
Arch. M. Laura Callegari  
Ing. Caterina Girelli

**L'Amministrativo**  
Nadia Nissini



---



---

**Oggetto**  
Classificazione acustica del territorio comunale  
Zona sud

**Scala**  
1:10.000

**Elaborato**  
1B

Piano di Classificazione Acustica

