

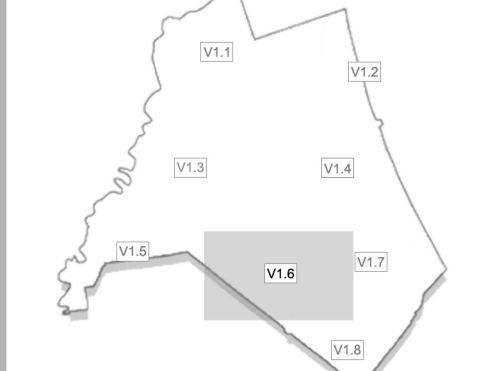



**Regolamento Urbanistico ed Edilizio**

**COMUNE DI CERVIA**  
Provincia di Ravenna  
Settore Programmazione e Gestione del Territorio

Il Sindaco  
**Dott. Luca Coffari**  
L'Assessore all'Urbanistica  
**Arch. Natalino Giambi**  
Il Dirigente del Settore  
**Ing. Daniele Capitani**  
Il Servizio Urbanistica  
Geom. Gianluca Magnani  
Ing. Annalena Arfelli  
Geom. Elena Taffagi  
Arch. M. Laura Callegari  
Nadia Nicolini

Adottato con DCC n. del  
Approvato con DCC n. del

Scala: **1: 5.000**  
Elaborato: **V1.6**

**RUE** Limitazioni delle attività di trasformazione e uso del territorio

- LEGENDA**
- Territorio urbanizzato
  - Osservatorio astronomico non professionale \*
  - Aree a rischio di incidente rilevante
  - Acque pubbliche
  - Bacini artificiali
  - Impianti di smaltimento rifiuti dismessi
  - FASCE DI RISPETTO AEROPORTUALE**
  - Area di rispetto aeroportuale 1
  - Area di rispetto aeroportuale 2
  - Area di rispetto aeroportuale 3
  - ZONE DI SERVITU' MILITARE**
  - Servizio militare 1
  - Servizio militare 2
  - Servizio militare 3
  - ELETTRODOTTI**
  - Cabina elettrica
  - ▲ Centrale elettrica
  - Linea MT aerea
  - Fascia di rispetto Elettrodotti - Media Tensione
  - Linea 132 kV aerea
  - Linea 132 kV interrata
  - Linea 380 kV aerea
  - Distanza di prima approssimazione
  - METANODOTTI**
  - Metanodotto
  - RISPETTO STRADALE**
  - Fascia di rispetto stradale
  - RISPETTO CIMITERIALE**
  - Cimitero
  - Area di rispetto cimiteriale
  - ATTIVITA' ESTRATTIVE**
  - Attività estrattive
  - Attività estrattive dismesse
  - RISPETTO FERROVIARIO**
  - Ferrovia
  - Fascia di rispetto ferroviario
  - ACQUEDOTTO**
  - Acquedotto di Romagna
  - Acquedotto Torre Pedrera
  - RETE CONSORZIALE**
  - Impianti e manufatti del Consorzio di Bonifica della Romagna
  - Canali del reticolo del Consorzio di Bonifica della Romagna
  - Condotte del reticolo del Consorzio di Bonifica della Romagna
  - Canali del reticolo Emiliano Romagnolo
  - Fascia di rispetto del reticolo di bonifica
  - DEMANIO MARITTIMO**
  - Dividente demaniale
  - Aree ricadenti nella fascia di 30 m dal Demanio Marittimo - Art. 55 Codice della Navigazione
  - RISPETTO IMPIANTI DI DEPURAZIONE**
  - Depuratore
  - Area di rispetto del depuratore

\* La perimetrazione delle zone di protezione dall'inquinamento luminoso legate alla presenza dell'Osservatorio Astronomico interessa tutto il territorio comunale ad esclusione della zona sud di Tagliata (cfr. Tav. V1.7)

