




Il Sindaco
Dott. Luca Coffari
 L'Assessore all'Urbanistica
Arch. Natalino Giambi
 Il Dirigente del Settore
Ing. Daniele Capitani
 Il Servizio Urbanistica
 Geom. Gianluca Magnani
 Ing. Annalena Artusi
 Geom. Elena Taffagi
 Arch. M. Laura Callegari
 Nadia Nicotri







Adottato con DCC n. del
 Approvato con DCC n. del
 Oggetto
Scala 1:15.000
Elaborato I11
Mappa della pericolosità idraulica
PAI 2016 - PGRA




Quadro Conoscitivo
 QC


Legenda
 Confine comunale

PAI - mappe della pericolosità idraulica
 Alluvioni frequenti - H - P3
 Alluvioni poco frequenti - M - P2
 Alluvioni rare - L - P1

 Alveo Fiume Savio
 PAI 2016 - articolo 3
 PAI 2016 - articolo 4
 PAI 2016 articolo 10

 Ambiti che ricadono nel rischio costiero
 articoli 15 e 16 NTA PAI 2016

PGRA - beni esposti
 Insediamenti ospedalieri
 Scuole
 Beni culturali

PSC Cervia
 Ambiti da riqualificare
 Ambiti urbanizzabili
 PUA in corso di attuazione
 Polo funzionale

Altri elementi esposti al rischio idraulico
 Sottopassi

