


Il Sindaco  
**Dott. Luca Coffari**  
 L'Assessore all'Urbanistica  
**Arch. Natalino Giombi**  
 Il Dirigente del Settore  
**Ing. Daniele Capitani**  
 Il Servizio Urbanistica  
 Geom. Gianluca Magnani  
 Ing. Annalisa Artoli  
 Geom. Elena Taffagni  
 Arch. M. Laura Callegari  
 Nadia Nicolini



Adottato con DCC n. del  
 Approvato con DCC n. del  
 Oggetto  
**PAI ADB Bacini Romagnoli  
 Tiranti Idrici**

















Scala  
1:15.000

Elaborato  
**18**

Quadro Conoscitivo



**Legenda**

-  Confine comunale
-  Canale CER
-  Fiume Savio DBTR Regione Emilia Romagna
- Canali Consorzio di Bonifica Romagna (agg. lug. 2016)**
-  Trattati a cielo aperto
-  Trattati tombinati
- PAI Variante 2016 - aree a rischio idrogeologico**
- Articolo 6 aree di potenziale allagamento**
- Tirante idrico di riferimento*
-  Fino a 50 cm
-  Da 50 a 150 cm
-  Oltre 150 cm
-  Art. 2ter - alveo
-  Art. 10 - distanze di rispetto dai corpi arginali
- PSC Comune di Cervia**
-  Limite del territorio urbanizzato
-  Ambiti da riqualificare
-  Ambiti urbanizzabili a prevalente funzione turistica di progetto
-  Ambiti urbanizzabili per nuovi insediamenti residenziali
-  PUA in corso di attuazione
-  Polo funzionale

