




















Il Sindaco
Dott. Luca Coffari
 L'Assessore all'Urbanistica
Arch. Natalino Giombi
 Il Dirigente del Settore
Ing. Daniele Capitani
 Il Servizio Urbanistica
 Geom. Gianluca Magnani
 Ing. Annalisa Artusi
 Geom. Elena Taffagni
 Arch. M. Laura Callegari
 Nadia Nicolini



Adottato con DCC n. del
 Approvato con DCC n. del
 Oggetto
Carta della rete di scolo e di deflusso
 stato di fatto
 Scala
1:15.000
 Elaborato
15

Quadro Conoscitivo
 QC

Legenda

-  Confine comunale
-  Canale CER
-  Fiume Savio DBTR Regione Emilia Romagna
- Canali Consorzio di Bonifica Romagna (agg. lug. 2016)**
-  Tratti a cielo aperto
-  Tratti tombinati
- Bacini di scolo del Consorzio di Bonifica Romagna**
-  MADONNA DEL PINO
-  TAGLIATA
-  FOSSATONE
-  VIA CUPA NUOVO
-  MARE
-  PORTO CANALE CERVIA
-  SAVIO
- Bacini di scolo del Consorzio di Bonifica Romagna**
-  Tratti di canali e sponde con problemi dovuti all'attività delle nutrie
- Manufatti ed impianti Consorzio di Bonifica Romagna**
-  Idrovori
-  Paratoie
-  Porte vinciane
-  Botte
-  Ventola
- Reti Comuni di Cervia**
-  Tratte fognatura bianca

