


**COMUNE DI CERVIA**  
Provincia di Ravenna

Settore Programmazione e Gestione del Territorio



EMAS  
EUROPEAN UNION  
ENVIRONMENTAL MANAGEMENT SYSTEM

Il Sindaco  
**Dott. Luca Coffari**

L'Assessore all'Urbanistica  
**Arch. Natalino Giambi**

Il Dirigente del Settore  
**Ing. Daniele Capitani**



Il Servizio Urbanistica  
Geom. Gianluca Magnani  
Ing. Annalena Artali  
Geom. Elena Taffagi  
Arch. M. Laura Callegari  
Nadia Nicolini

Adottato con DCC n. del  
Approvato con DCC n. del

Oggetto: Quadro sinottico delle criticità

Scala: 1:15.000

Elaborato: **D2**

- LEGENDA**
- Territorio urbanizzato
  - Criticità**
  - A Rete acquedotto
  - D Depuratore
  - F Rete fognaria
  - G Rete gas
  - IP Pubblica illuminazione
  - T Telecomunicazioni
  - S Strade
  - Pc Percorsi ciclabili
  - P Parcheggi pubblici
  - Ra Rischio idraulico derivante da inondazioni marine
  - Rs Rischio sismico
  - Ri Rischio idraulico derivante da alluvioni da rete idrografica
  - Necessari interventi non pianificati
  - Necessari interventi già pianificati
  - Nessuna prescrizione

