

COMUNE DI CERVIA
Provincia di Ravenna
Settore Programmazione e Gestione del Territorio


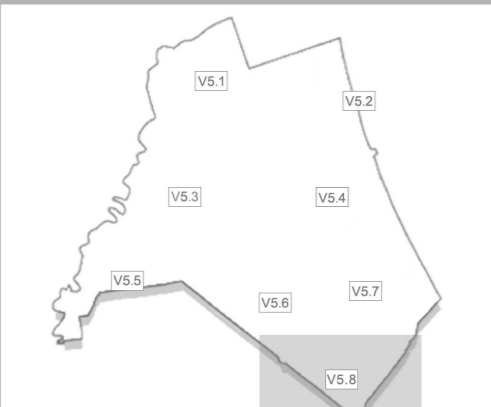

EMAS
SISTEMA INTEGRATO DI GESTIONE AMBIENTALE

Il Sindaco
Dott. Luca Coffari

L'Assessore all'Urbanistica
Arch. Natalino Giombi

Il Dirigente del Settore
Ing. Daniele Capitani

Il Servizio Urbanistica
Geom. Gianluca Magnani
Ing. Annalena Arfelli
Geom. Elena Taffagi
Arch. M. Laura Callegari
Nadia Nicolini

PUG **V5.8**

Dagetto: Limitazioni delle attività di trasformazione e uso del territorio
Scala: 1:5.000
Elaborato: **V5.8**

- LEGENDA**
- Territorio urbanizzato
 - Osservatorio astronomico non professionale *
 - Aree a rischio di incidente rilevante
 - Impianti di smaltimento rifiuti diamessi
- FASCE DI RISPETTO AEROPORTUALE**
- Area di rispetto aeroportuale 1
 - Area di rispetto aeroportuale 2
 - Area di rispetto aeroportuale 3
- SERVITÙ MILITARE (DECRETO 13/2017)**
- Fascia 100 m
 - Fascia 500 m
 - Fascia 2000 m
- ELETTRODOTTI**
- Cabina elettrica
 - ▲ Centrale elettrica
 - Linea MT aerea
 - Linea MT interrata
 - Fascia di rispetto Elettrodotti - Media Tensione
 - Linea 132 kV aerea
 - Linea 132 kV interrata
 - Linea 380 kV aerea
 - Distanza di prima approssimazione
- METANODOTTI**
- Metanodotto
- RISPETTO STRADALE**
- Centri abitati
 - Fascia di rispetto stradale
- RISPETTO CIMITERIALE**
- Cimitero
 - Area di rispetto cimiteriale
- RISPETTO FERROVIARIO**
- Fascia di rispetto ferroviario
 - Ferrovia
- ACQUEDOTTO**
- Acquedotto di Romagna
 - Acquedotto Torre Pedrera
- RETE CONSORZIALE**
- Impianti e manufatti del Consorzio di Bonifica della Romagna
 - Canali del reticolo del Consorzio di Bonifica della Romagna
 - Canali del reticolo Emiliano Romagnolo
 - Condotte del reticolo del Consorzio di Bonifica, Aduzione
 - Condotte del reticolo del Consorzio di Bonifica, Aduzione - distribuzione
 - Condotte del reticolo del Consorzio di Bonifica, Distribuzione
 - Fasce di rispetto del reticolo di bonifica
- DEMANIO MARITTIMO**
- Dividente demaniale
 - Aree ricadenti nella fascia di 30 m dal Demanio Marittimo - Art. 55 Codice della Navigazione
- RISPETTO IMPIANTI DI DEPURAZIONE**
- Depuratore
 - Area di rispetto del depuratore
- ALLEVAMENTI**
- Fascia di rispetto allevamenti per nuove urbanizzazioni - 250 m
 - Allevamento attivo
 - Allevamento attivo da delocalizzare

* La perimetrazione delle zone di protezione dall'inquinamento luminoso legate alla presenza dell'Osservatorio Astronomico interessa tutto il territorio comunale ad esclusione della zona sud di Togliata

