

Strategia per la Qualità Urbana ed Ecologico-Ambientale

COMUNE DI CERVIA
Provincia di Ravenna
Settore Programmazione e Gestione del Territorio


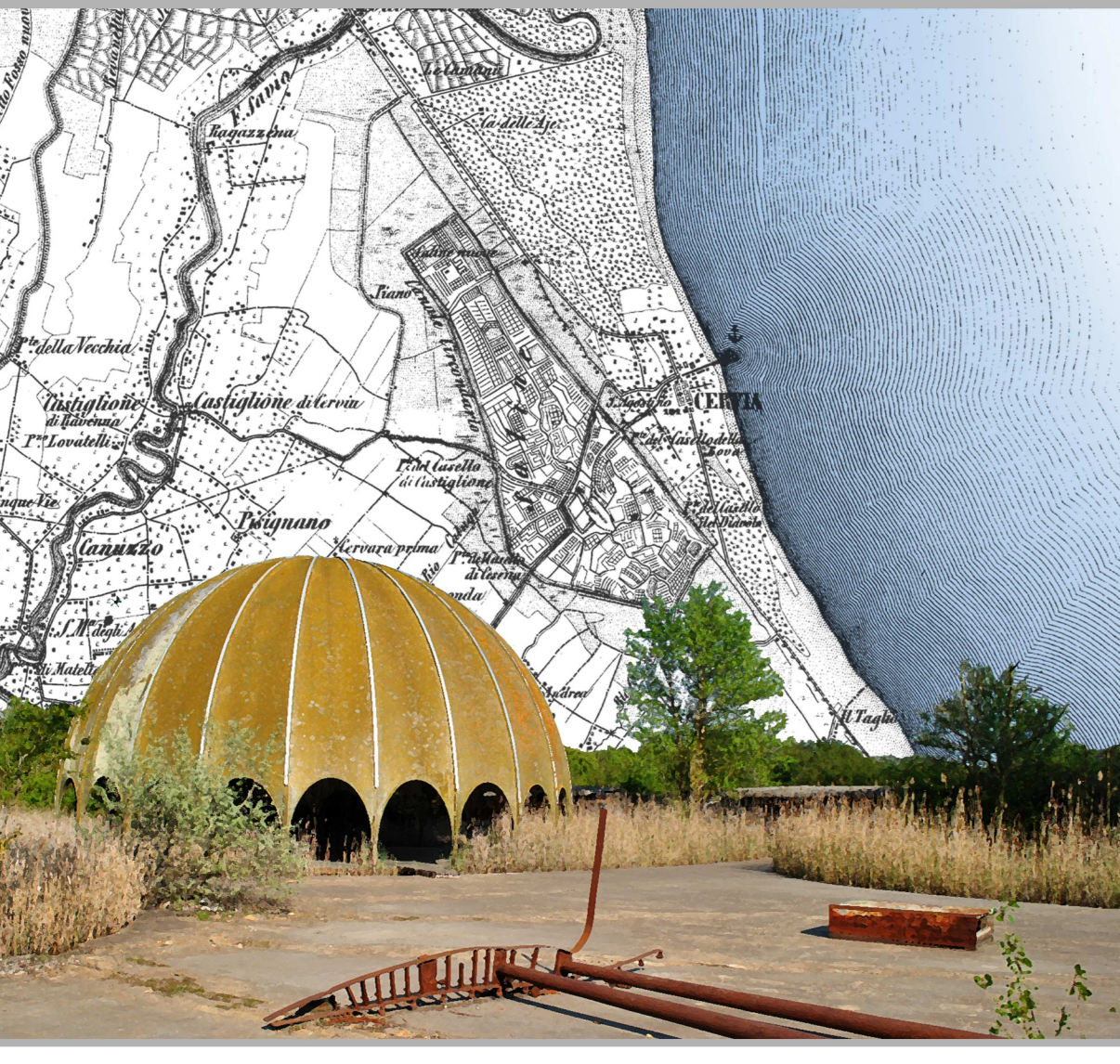
EMAS
COMUNE CERTIFICATO

Il Sindaco
Dott. Luca Coffari

L'Assessore all'Urbanistica
Arch. Natalino Giambi

Il Dirigente del Settore
Ing. Daniele Capitani

Il Servizio Urbanistica
Geom. Gianluca Magnani
Ing. Annalena Artelli
Geom. Elena Taffagi
Arch. M. Laura Callegari
Medea Nicolini

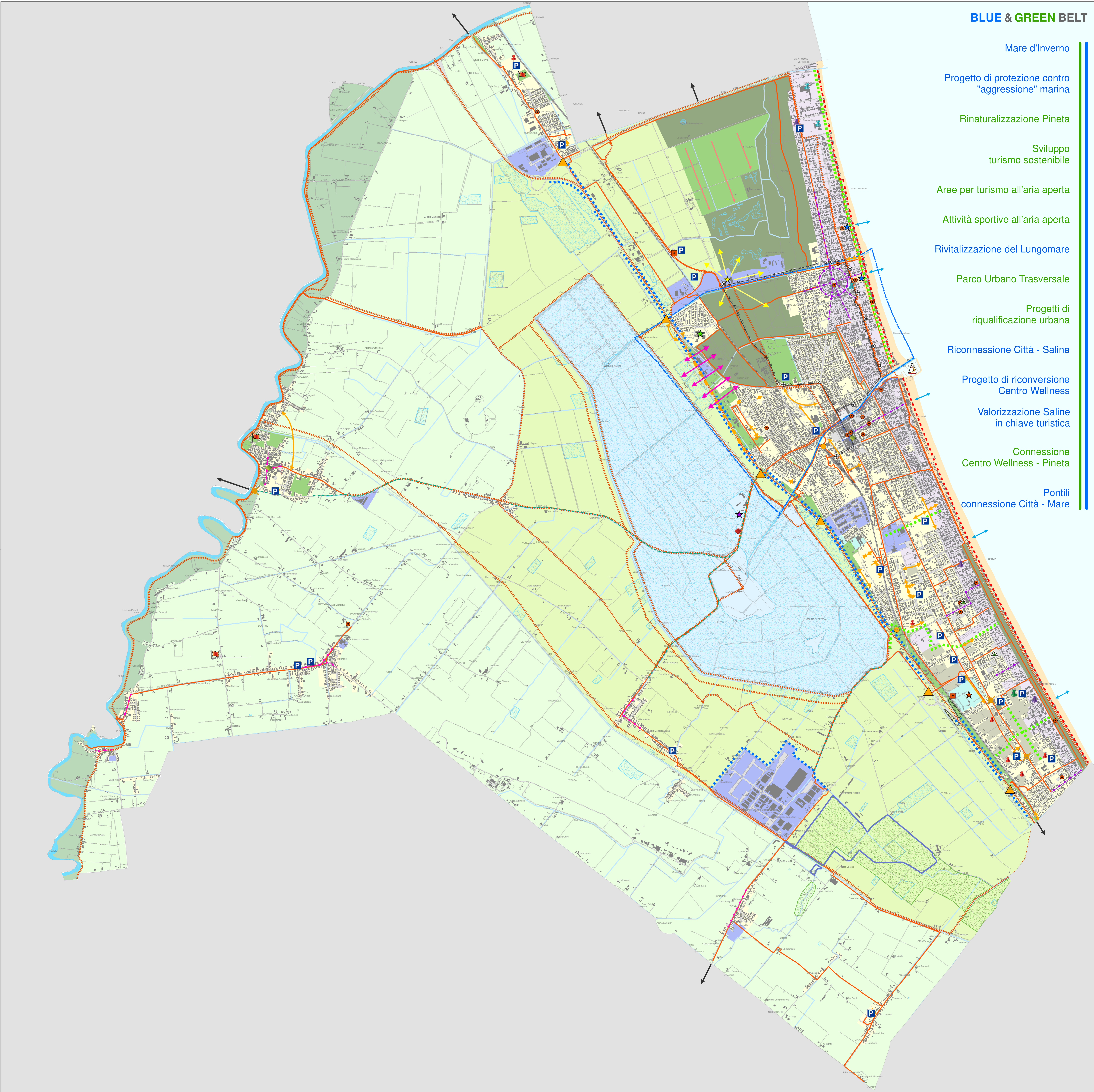



OGGETTO: Strategie per la qualità urbana ed ecologico ambientale

Scala: 1:15.000

Elaborato: **D4**

- LEGENDA**
- CERVIA - CITTA' VERDE**
- Schermature verdi
 - Connessioni verdi
 - Elementi di difesa dall'aggressione marina
 - Connessione Centro Wellness-Pineta
 - Strade panoramiche
 - Terme
 - Ambito da convertire (centro benessere e fruizione Bassona)
 - Valorizzazione dell'utilizzo dell'acqua madre
 - Strutture turistico ricettive all'aria aperta
 - Agricoltura urbana
 - Ambiti Agricoli di rilievo paesaggistico
 - Ambiti ad alta vocazione produttiva agricola
 - Ambiti di integrazione paesaggistica (periurbano)
 - Dotazioni ecologiche ambientali
 - Dotazioni ecologiche ambientali da qualificare
 - Casse di espansione Progetto generale
 - Casse di espansione Primo stralcio
 - Bacino di laminazione a servizio del comparto di Pinarella e Tagliata
 - Rete idrografica principale
- CERVIA - CITTA' IDENTITARIA**
- Elementi di riconnessione Città-Saline
 - Pontili
 - Anello blu - Connessione Città - Saline
 - Piazze a mare
 - Ambito portuale
 - Colonia Storica
 - Assi commerciali Forese
 - Assi commerciali Capoluogo
 - Centro commerciale naturale all'aperto
 - Città delle Colonie
 - Centro storico di Cervia e di Castiglione
 - Terme storiche
 - Ampliamento Pineta
 - Ambiti e aree
 - Ambiti di conservazione
 - Salina
 - Polo funzionale Arenile e Porto
- CERVIA - CITTA' SICURA E OSPITALE**
- Nuove quote ERS
 - Centri Commerciali da rigenerare
 - Qualificazione e/o potenziamento centri sportivi
 - Centralità urbane
 - Ambito da riqualificare Ex Acquaria Park
 - Tessuti urbani a prevalente funzione abitativa e direzionale
 - Tessuti urbani specializzati
 - Tessuti urbani a prevalente funzione turistica
 - Ambiti da riqualificare
- CERVIA - CITTA' ACCESSIBILE**
- Nuovi collegamenti viari
 - Interramento Via Romea Nord - SS16
 - Sottopassi di progetto
 - Rotatorie
 - Parcheggi scambiatori di progetto
 - Principali Punti di accesso alla città
 - Qualificazione e/o potenziamento collegamenti comuni limitrofi
 - Fermate trasporto rapido costiero
 - Percorso navetta elettrica di progetto
 - Fermate navetta elettrica
 - Percorsi ciclabili
 - Masterplan Ciclovie



BLUE & GREEN BELT

- Mare d'Inverno
- Progetto di protezione contro "aggressione" marina
- Rinaturalizzazione Pineta
- Sviluppo turismo sostenibile
- Aree per turismo all'aria aperta
- Attività sportive all'aria aperta
- Rivitalizzazione del Lungomare
- Parco Urbano Trasversale
- Progetti di riqualificazione urbana
- Riconnessione Città - Saline
- Progetto di riconversione Centro Wellness
- Valorizzazione Saline in chiave turistica
- Connessione Centro Wellness - Pineta
- Pontili connessione Città - Mare