





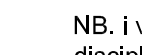




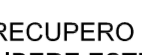




LEGENDA

-  PERIMETRO CENTRO STORICO
-  PERIMETRO VINCULO AMBIENTALE
Dlgs 42/2004 Titolo III
-  UNITA' TIPOLOGICA
-  RESTAURO SCIENTIFICO
-  RISTRUTTURAZIONE EDILIZIA
-  RECUPERO E RISAN. DELLE AREE
LIBERE ESTERNE AL QUADRILATERO
-  PUA APPROVATO
-  AREA LIBERA DI PERTINENZA
DELL'UNITA' TIPOLOGICA
-  COPERTURA PIANA, TETTOIA
-  BALCONE, CORPO AGGETTANTE
-  RESTAURO E RISANAMENTO
CONSERVATIVO
-  RISTRUTTURAZIONE EDILIZIA e gli interventi previsti
dalla norme del piano per i corpi aggettanti di valore
storico e testimoniale
-  DEMOLIZIONE del corpo edilizio estraneo
all'organismo edilizio (p1; riferito al solo piano primo)


NB: I vincoli di cui al Dlg 42/2004, Parte II (Bene Culturale) sono specificati negli elaborati CS.3 (scheda di analisi e disciplina patrimoniale), si raccomanda la verifica di tali vincoli presso i competenti URM comunali prima di ogni intervento edilizio o mutamento d'uso.





COMUNE DI CERVIA
Provincia di Ravenna

Settore Programmazione e Gestione del Territorio




Il Sindaco
Dott. Luca Coffari

L'Assessore all'Urbanistica
Arch. Natalino Giambi


Il Dirigente del Settore
Ing. Daniele Capitani

Il Servizio Urbanistica
Geom. Gianluca Magnani
Ing. Annalisa Arfelli
Geom. Elena Taffagi
Arch. M. Laura Callegari
Nadia Nicolini



Piano Urbanistico Generale

OGGETTO: SISTEMA INSEDIATIVO STORICO
Centro storico di Cervia
Interventi edilizi ammessi



Scala: 1: 500

Elaborato: **CS.1a**