


### LEGENDA


	PERIMETRO CENTRO STORICO		AREA DI LIBERA DI PERTINENZA
	PERIMETRO VINCOLO AMBIENTALE D.lgs 42/2004 Titolo III		COPERTURA PIANA, TETTOIA
	UNITA' TIPOLOGICA		BALCONE, CORPO AGGETTANTE
	1 PIANO FUORI TERRA		4 PIANI FUORI TERRA
	2 PIANI FUORI TERRA		VOLUME SPECIALISTICO PUNTIFORME
	2 PIANI FUORI TERRA e SOTTOTETTO		VOLUME SPECIALISTICO
	3 PIANI FUORI TERRA		





**COMUNE DI CERVIA**  
Provincia di Ravenna

Settore Programmazione e Gestione del Territorio





Il Sindaco  
**Dott. Luca Coffari**

L'Assessore all'Urbanistica  
**Arch. Natalino Giambi**

Il Dirigente del Settore  
**Ing. Daniele Capitani**

Il Servizio Urbanistica  
Geom. Gianluca Magnani  
Geom. Emanuela Arfelli  
Arch. M. Laura Callegati  
Nadia Nicolini





Piano Urbanistico Generale

Oggetto


**SISTEMA INSEDIATIVO STORICO**  
Indagine storico operativa  
Centri storici - Consistenza edilizia

Scala

**1: 1.000**

Elaborato

Progettista:  
Arch. Carlo Lazzari



IS.1