





Il Sindaco
Dott. Luca Coffari
 L'Assessore all'Urbanistica
Arch. Natalino Giombi
 Il Dirigente del Settore
Ing. Daniele Capitani
 Il Servizio Urbanistica
 Geom. Gianluca Magnani
 Ing. Annalena Artusi
 Geom. Elena Taffagi
 Arch. M. Laura Callegari
 Nadia Nicolini



Quadro Conoscitivo


 Oggetto: Carta della rete di scolo e di deflusso stato di fatto
 Scala: 1:15.000
 Elaborato: **15**








Legenda

-  Confine comunale
-  Canale CER
-  Fiume Savio DBTR Regione Emilia Romagna


Canali Consorzio di Bonifica Romagna (agg. lug. 2016)

-  Trattati a cielo aperto
-  Trattati tombinati

Bacini di scolo del Consorzio di Bonifica Romagna

-  MADONNA DEL PINO
-  TAGLIATA
-  FOSSATONE
-  VIA CUPA NUOVO
-  MARE
-  PORTO CANALE CERVIA
-  SAVIO

Bacini di scolo del Consorzio di Bonifica Romagna

-  Trattati di canali e sponde con problemi dovuti all'attività delle nutrie

Manufatti ed impianti Consorzio di Bonifica Romagna

-  Idrovori
-  Paratoie
-  Porte vinciane
-  Botte
-  Ventola

Reti Comune di Cervia

-  Tratte fognatura bianca

