
















Il Sindaco
Dott. Luca Coffari
 L'Assessore all'Urbanistica
Arch. Natalino Giambi
 Il Dirigente del Settore
Ing. Daniele Capitani
 Il Servizio Urbanistica
 Geom. Gianluca Magnani
 Ing. Annalena Aruffi
 Geom. Elena Taffagni
 Arch. M. Laura Callegari
 Nadia Nicotri



Oggetto: Carta delle indagini
 Scala: 1: 10.000
 Elaborato: **G1B**

Quadro Conoscitivo
QC

Legenda

-  Sondaggio e cantaggio continuo
 -  Sondaggio da cui sono stati prelevati campioni
 -  Prova penetrometrica statica con punta meccanica (CPT)
 -  Prova penetrometrica statica con punta elettrica
 -  Prova penetrometrica statica con piezometro
 -  Prova penetrometrica dinamica media
 -  Prova penetrometrica dinamica leggera
 -  Pozzo per acqua
 -  Pozzo per idrocarburi
 -  Prova sismica in foro Downhole
 -  Prova RM (Rifraction/Resonance)
 -  Prova penetrometrica con cono sismico
 -  Stazione microtremore a stazione singola
 -  Array sismico, ESAC/SPAC
 -  MW
 -  Ambienti di Microzonazione Sismica
 -  Limite comunale
- 0 250 500 1.000 Metri

