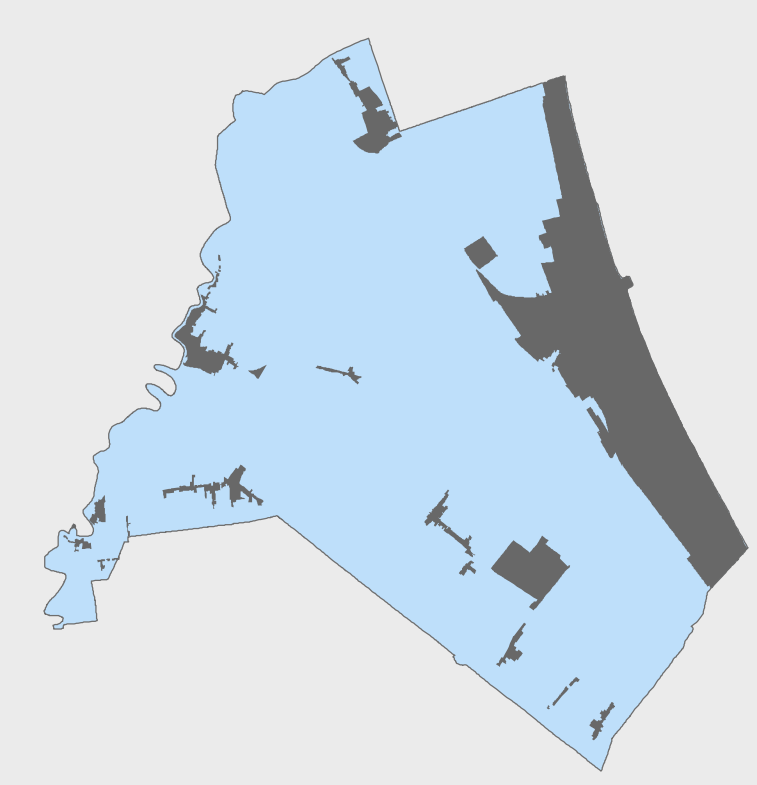


QUADRO CONOSCITIVO

SISTEMA AMBIENTALE E NATURALE
Carta della piezometria della falda freatica





Tavola B.3 - Scala 1:115.000

Adozione:
Delibera di C.C. n.00 del 00/00/0000
 Approvazione:
Delibera di C.C. n.00 del 00/00/0000
 Sindaco
Roberto Zoffoli
 Assessore alla
Programmazione Urbanistica
Fabrizio Cardelli
 Dirigente del Settore Pianificazione
Territoriale e Urbanistica
Michele Casadei
 Redazione PSC e RUE
A.T.I. composta da:
- Technoap soc.coop.va
(Raffaello, Carlo Santacroce)
- Carlo Ferrari
- Giuseppe Campos Venuti



Legenda

Campagna piezometrica eseguita nel periodo marzo-aprile 2012

 Pozzi per acqua utilizzabili durante la campagna piezometrica
 Pozzi superficiali e misura del livello piezometrico (m s.l.m.)
 Isoipse, m s.l.m.
 Confine comunale

