

Il Sindaco
Dott. Luca Coffari
 L'Assessore all'Urbanistica
Arch. Natalino Giombi
 Il Dirigente del Settore
Ing. Daniele Capitani
 Il Servizio Urbanistica
 Geom. Gianluca Magnani
 Ing. Annalena Arfelli
 Geom. Elena Taffogalli
 Arch. M. Laura Callegari
 Nadia Nicolini



Oggetto: Analisi della condizione limite per l'emergenza
 Scala: 1:10.000
 Elaborato: **S6B**

Piano Urbanistico Generale











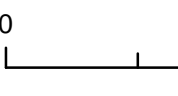
PUG

Legenda

Codice Provincia: 039
Codice Comune: 007

Confine comunale

Sistema di gestione dell'emergenza

-  Edificio strategico
-  Area di emergenza (AMMASSAMENTO)
-  Area di emergenza (RICOVERO)
-  Area di emergenza (AMMASSAMENTO-RICOVERO)
-  Area di emergenza (ATTESA)
-  Infrastrutture di connessione
-  Infrastrutture di accessibilità
-  Aggregato strutturale interferente
-  Unità strutturale interferente appartenente ad un AS
-  Unità strutturale non interferente appartenente ad un AS
-  Unità strutturale interferente isolata

0 500 1.000 Metri

