

Il Sindaco
Dott. Luca Coffari
 L'Assessore all'Urbanistica
Arch. Natalino Giambi
 Il Dirigente del Settore
Ing. Daniele Capitani
 Il Servizio Urbanistica
 Gen. Gianluca Magnani
 Ing. Annalena Aruffi
 Gen. Elena Taffagni
 Arch. M. Laura Callegari
 Nadia Nicotri








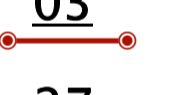




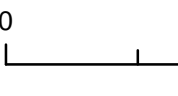
Oggetto: Analisi della condizione limite per l'emergenza
 Scala: 1:10.000
 Elaborato: **S6A**

Piano Urbanistico Generale

Legenda

Codice Provincia: 039
 Codice Comune: 007
 Confine comunale

Sistema di gestione dell'emergenza

-  Edificio strategico
-  Area di emergenza (AMMASSAMENTO)
-  Area di emergenza (RICOVERO)
-  Area di emergenza (AMMASSAMENTO-RICOVERO)
-  Area di emergenza (ATTESA)
-  Infrastrutture di connessione
-  Infrastrutture di accessibilità
-  Aggregato strutturale interferente
-  Unità strutturale interferente appartenente ad un AS
-  Unità strutturale non interferente appartenente ad un AS
-  Unità strutturale interferente isolata

0 500 1.000 Metri

