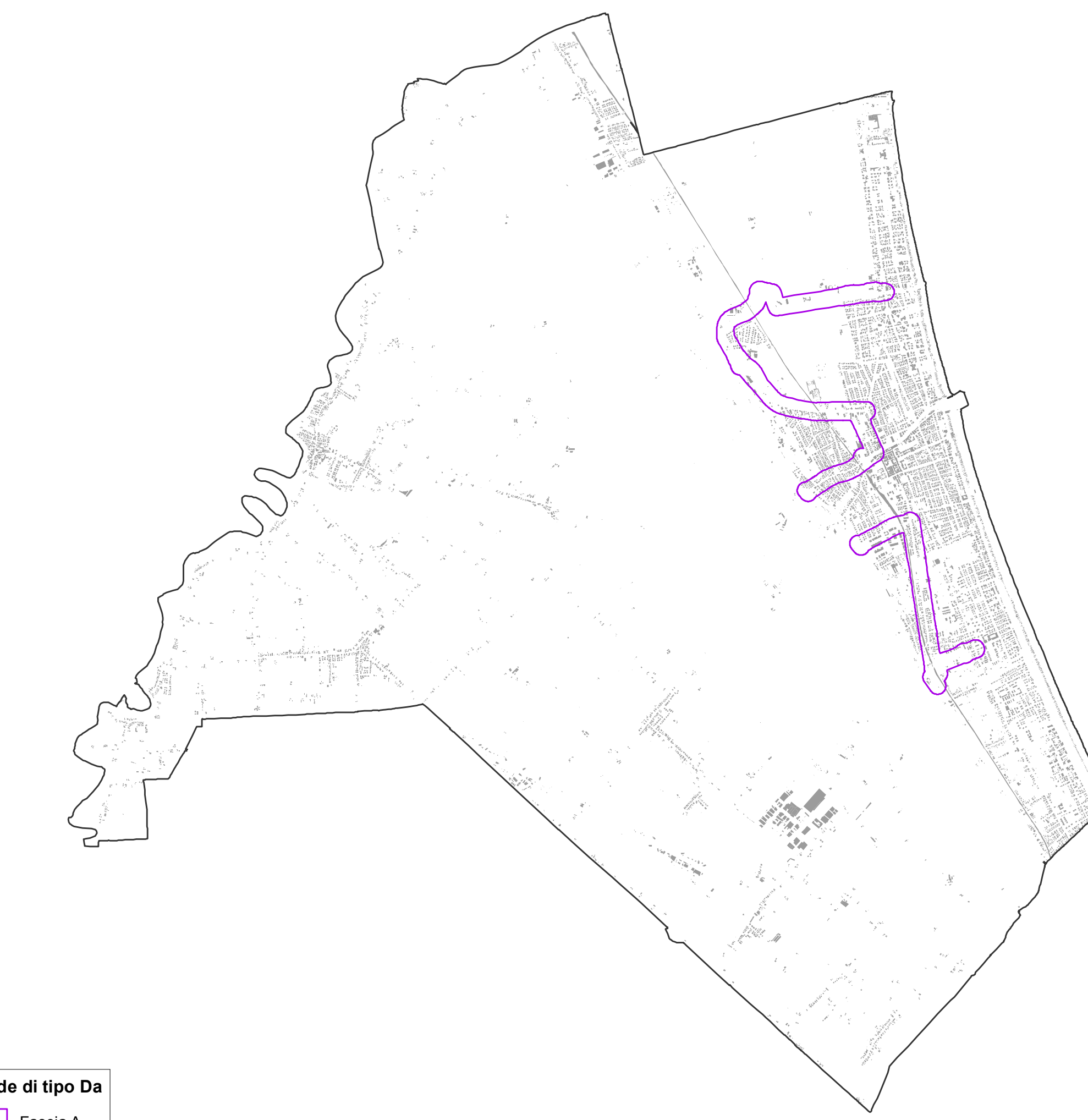


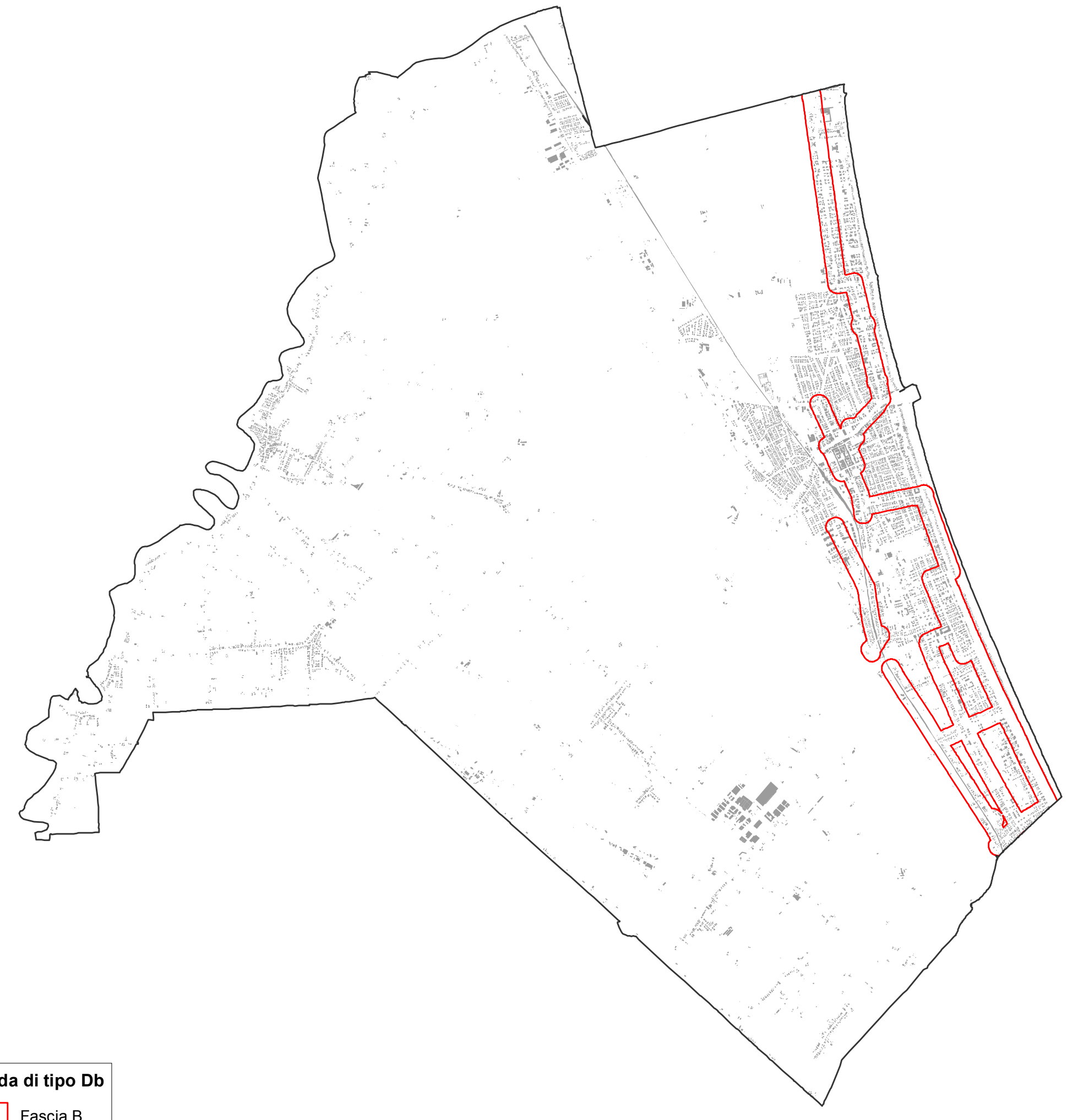
Strade di tipo Ca e Cb

- Fascia A
- Fascia B



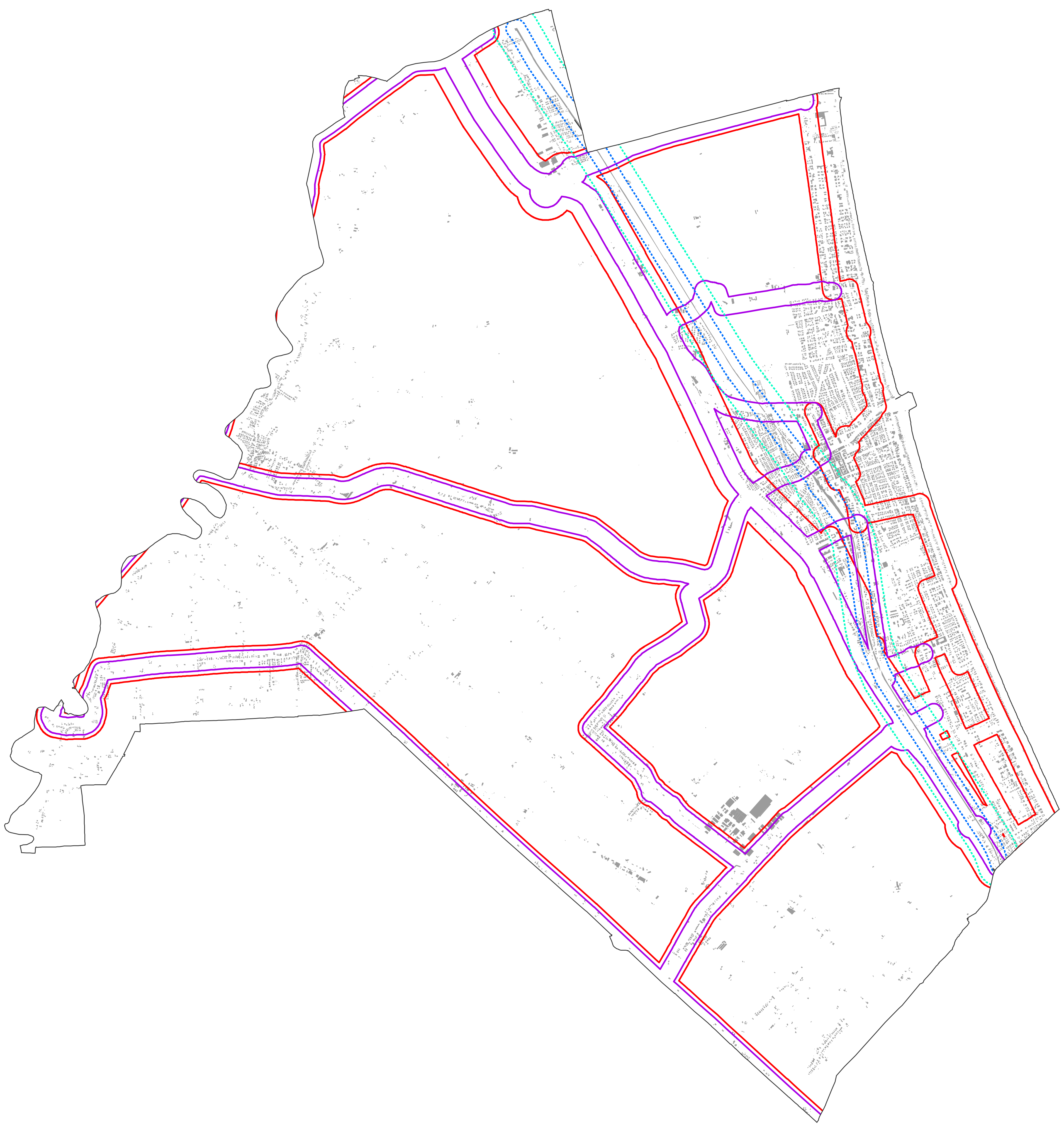
Strade di tipo Da

- Fascia A



Strada di tipo Db

- Fascia B



Strade extraurbane secondarie (tipo di strada C)

Strade a carreggiate separate e tipo IV CNR 1980 (sottotipo a fini acustici Ca)
 S.S. 16 Adriatica
 Tronco di strada che collega la S516 alla rotatoria in cui confluiscono via Valpasiria e la strada parallela a via Pinarella di recente realizzazione

Tutte le altre strade extraurbane secondarie (sottotipo a fini acustici Cb)
 S.P. 254/B Cervia
 S.P. 72/B Cesena-Cervia
 S.P. 51
 S.P. 80 Nullo Baldani
 S.P. 33 - via Salara - via Crociarone - via Del Confine
 S.P. 6 - via Beneficenti Tronco

Strade urbane di scorrimento (tipo di strada D)

Strade a carreggiate separate e interquartiere (sottotipo a fini acustici Da)
 via Galeno
 via Jelena Gora
 viale G. Di Vittorio (da S.S. 16 a via Milano)
 viale XXI Ottobre
 via Martiri Fantini
 via Pineta Formica - Via G. Fusconi
 via Caduti per la libertà (da via Milazzo a S.S. 16)
 viale Tritone (da via Caduti per la Libertà a via Pinarella)

Tutte le altre strade urbane di scorrimento (sottotipo a fini acustici Db)
 viale Giacomo Matteotti (da viale Nullo Baldani a via Traversa II)
 viale Il Giugno (da via Traversa I a viale Alfredo Ottaviani)
 viale Alfredo Ottaviani
 via Bonaldo - Via Bertoni
 viale G. Di Vittorio (da via Milano a via Martiri Fantini)
 Circonvallazione E. Sacchetti
 viale della Stazione (da Circonvallazione E. Sacchetti a via Borgo Aurelio Saffi)
 viale De Mille (da Circonvallazione E. Sacchetti a via Borgo Aurelio Saffi)
 via Borgo Aurelio Saffi
 via Caduti per la libertà (da via Borgo Aurelio Saffi a via Milazzo)
 via Milazzo
 via Malva Sud (da via Rcode a via Pineta Formica)
 via de Cosmonauti
 lungomare Deledda (da via Milazzo a viale E. De Amicis)
 viale E. De Amicis (da lungomare Deledda fino a viale Titano)
 viale Tritone (da via Titano a via Pinarella)
 viale Titano (da viale De Amicis)
 via S. Marino
 viale Italia (da viale De Amicis a viale Scilla)
 via Labò
 via Pinarella (da viale Scilla fino a viale Tritone)
 viale Scilla

Le restanti strade sono classificate come urbane di quartiere (tipo E) o locali (tipo F)

Legenda

Fasce di pertinenza delle infrastrutture stradali

- Fascia stradale A
- Fascia stradale B

Fasce di pertinenza delle infrastrutture ferroviarie

- Fascia ferroviaria A
- Fascia ferroviaria B

COMUNE DI CERVIA
 Provincia di Ravenna

Settore Programmazione e Gestione del Territorio

Il Sindaco
Dott. Luca Coffari

l'Assessore all'Urbanistica
 Arch. Natalino Giambi

Il Dirigente del Settore
 Ing. Daniele Capitani

Il Servizio Urbanistica
 Geom. Gianluca Magnani
 Ing. Annalena Arfelli
 Geom. Elena Tarfegli
 Arch. M. Laura Callegari
 Nadia Nicolini

