

COMUNE DI CERVIA
 PIANO URBANISTICO DI ATTUAZIONE
 DI UN'AREA RESIDENZIALE
 LOCALITÀ MONTALETTO DI CERVIA
 VIA BOLLANA

COMMITTENTI: ZAMAGNA ALBA FRANCA
 nata a Cervia il 01/03/1951
 c.f.: ZMGLFR51C41C553L


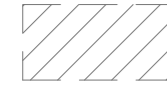

ZAMAGNA ASSUNTA
 nata a Cervia il 24/11/1957
 c.f.: ZMGSNT57S64C553Z

CICOGNANI ANNA
 nata a Cesena il 06/02/1930
 c.f.: CCGNNA30B46C573G

Il Progettista
 -Farneti Dott. Ing. Angelo-

Oggetto della tavola:	Scala:	Tavola n.:
Planimetria rete isole ecologiche	1:500	P6

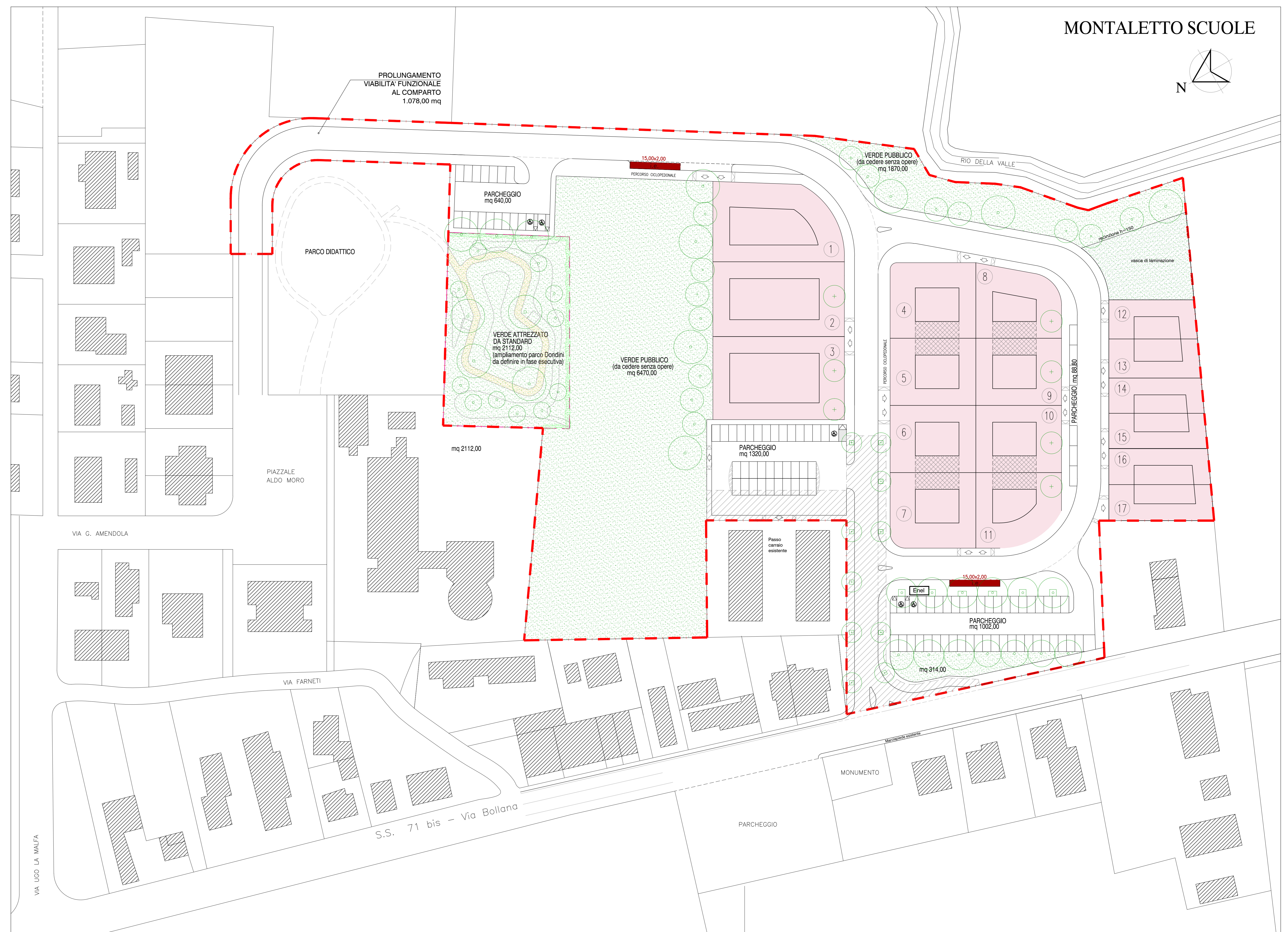
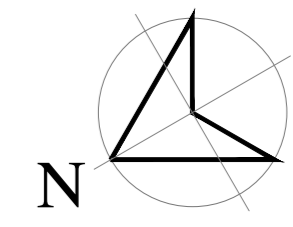
Cervia,
 STUDIO TECNICO ING. ANGELO FARNETI: Viale G. Bovio, 68 - Cesena (Fc) - Tel. :0547/29829;
 Fax: 0547 362746; e-mail: studio.farneti@iol.it
 PROPRIETÀ RISERVATA: questo disegno non potrà essere riprodotto o reso noto a terzi senza la nostra autorizzazione; in caso contrario si aprirà a termine di legge.
 FILE:ZAMAGNA/FASE 2A_2/TAV P6 rete isole ecologiche.dwg

-  AREA DI INTERVENTO
-  STRADA-MARCIPIEDE GIÀ REALIZZATI
-  SAGOMA ENTRO LA QUALE PUÒ ESSERE REALIZZATO IL FABBRICATO

LEGENDA

 Isola ecologica 15,00 x 2,00

MONTALETTO SCUOLE



PLANIMETRIA 1:500