

COMUNE DI CERVIA  
PIANO URBANISTICO DI ATTUAZIONE  
DI UN'AREA RESIDENZIALE  
LOCALITÀ MONTALETTO DI CERVIA  
VIA BOLLANA

COMMITTENTI: ZAMAGNA ALBA FRANCA  
nata a Cervia il 01/03/1951  
c.f.: ZMGLFR51C41C553L

ZAMAGNA ASSUNTA  
nata a Cervia il 24/11/1957  
c.f.: ZMGSNT57S64C553Z

CICOGNANI ANNA  
nata a Cesena il 06/02/1930  
c.f.: CCGNNA30B46C573G

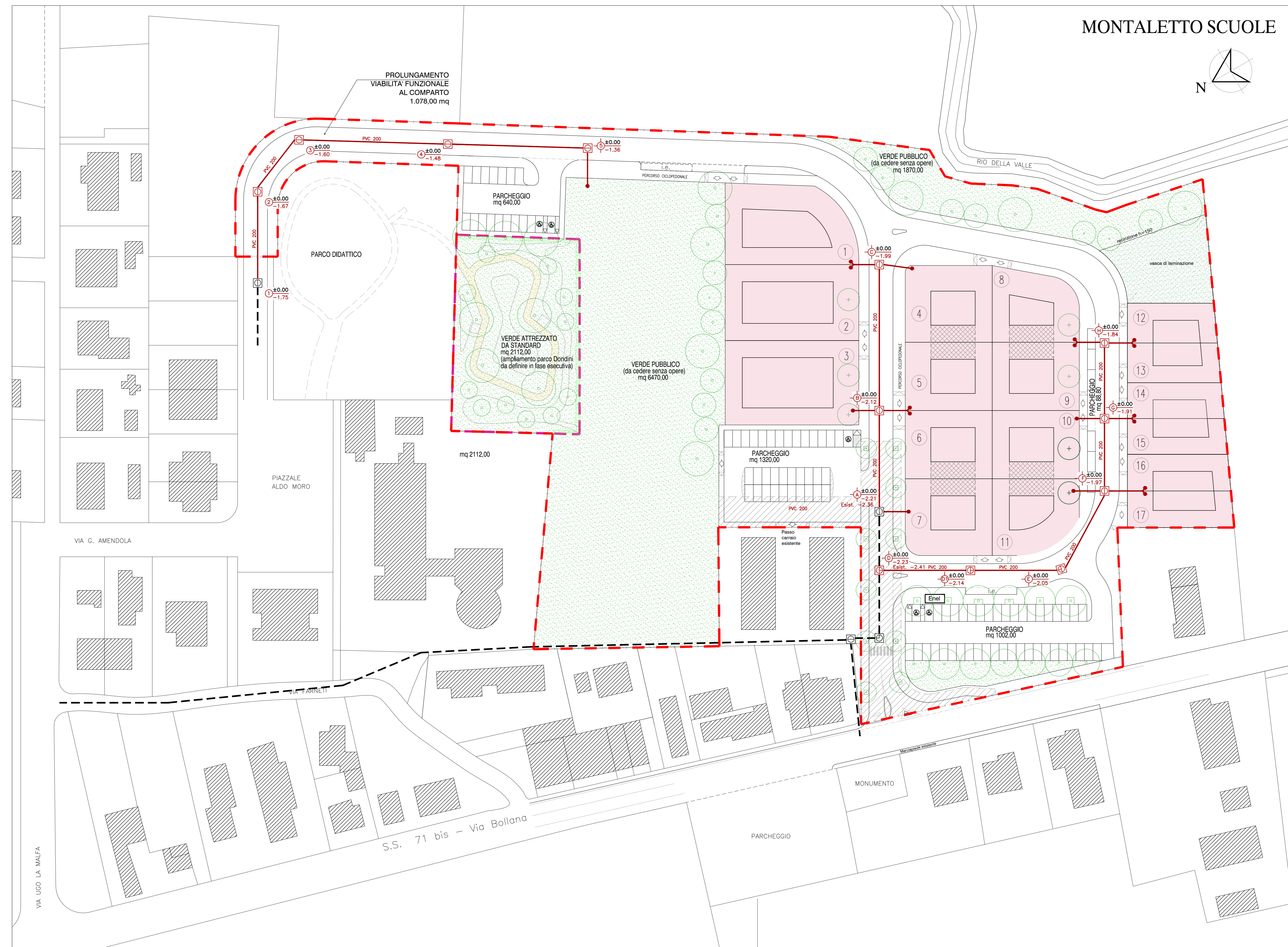
Il Progettista  
-Farneti Dott. Ing. Angelo-

Oggetto della tavola: **Planimetria rete acque nere e profili**  
Scala: **1:500**  
Tavola n.: **P4**

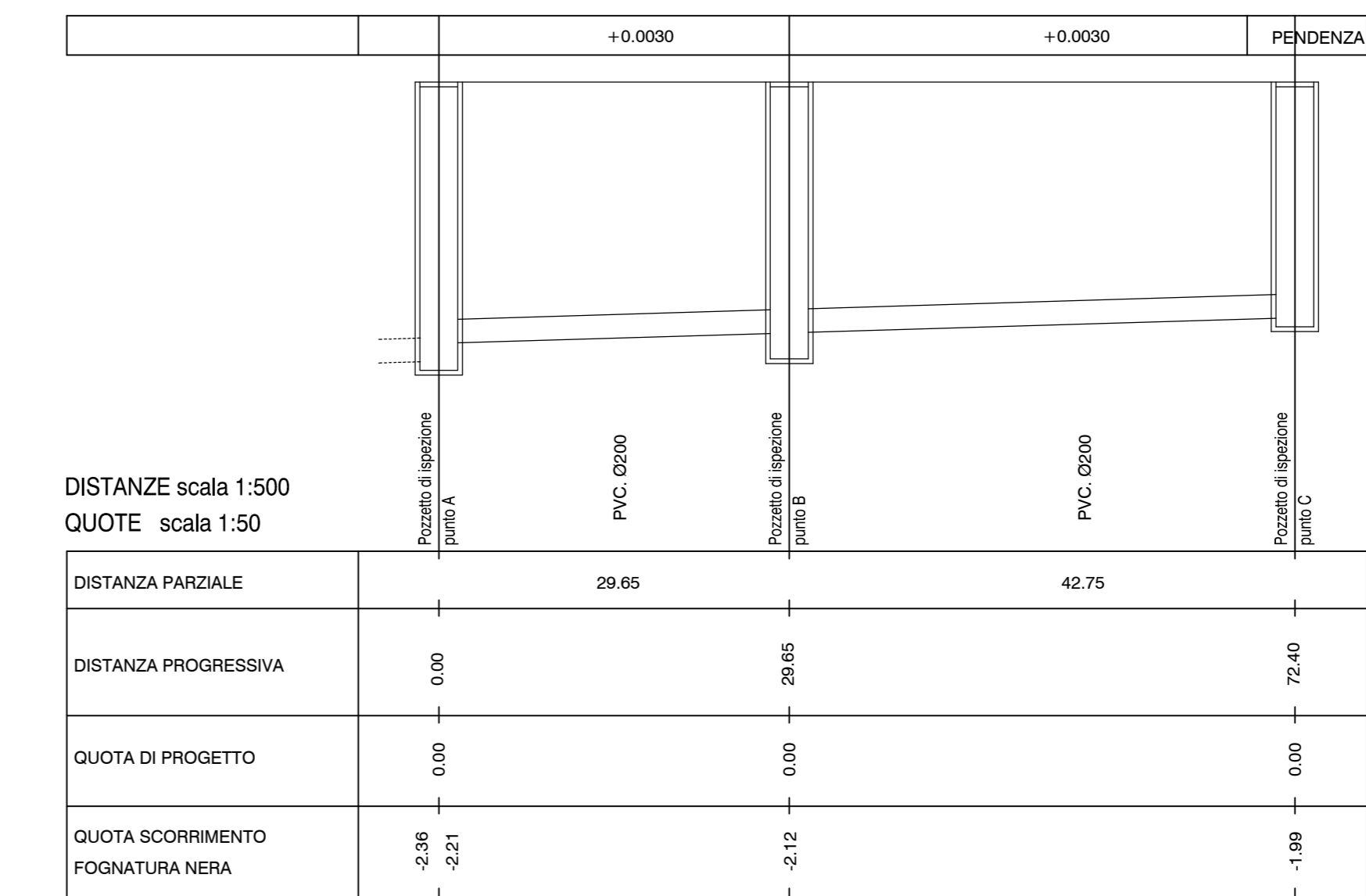
Cervia,  
STUDIO TECNICO ING. ANGELO FARNETI: Viale G.Bovio, 6B - Cesena (Fc) - Tel.: 0547/29829;  
Fax: 0547 362746; e-mail: studio.farneti@iol.it  
PROPRIETÀ RISERVATA: questo disegno non potrà essere riprodotto o reso noto a terzi senza la nostra autorizzazione; in caso contrario si agirà ai termini di legge.  
FILE:ZAMAGNA/FASE\_2A\_2/1AV\_P4 rete acque nere\_1.dwg

- AREA DI INTERVENTO
- STRADA-MARCIAPIEDE GIÀ REALIZZATI
- SAGOMA ENTRO LA QUALE PUÒ ESSERE REALIZZATO IL FABBRICATO

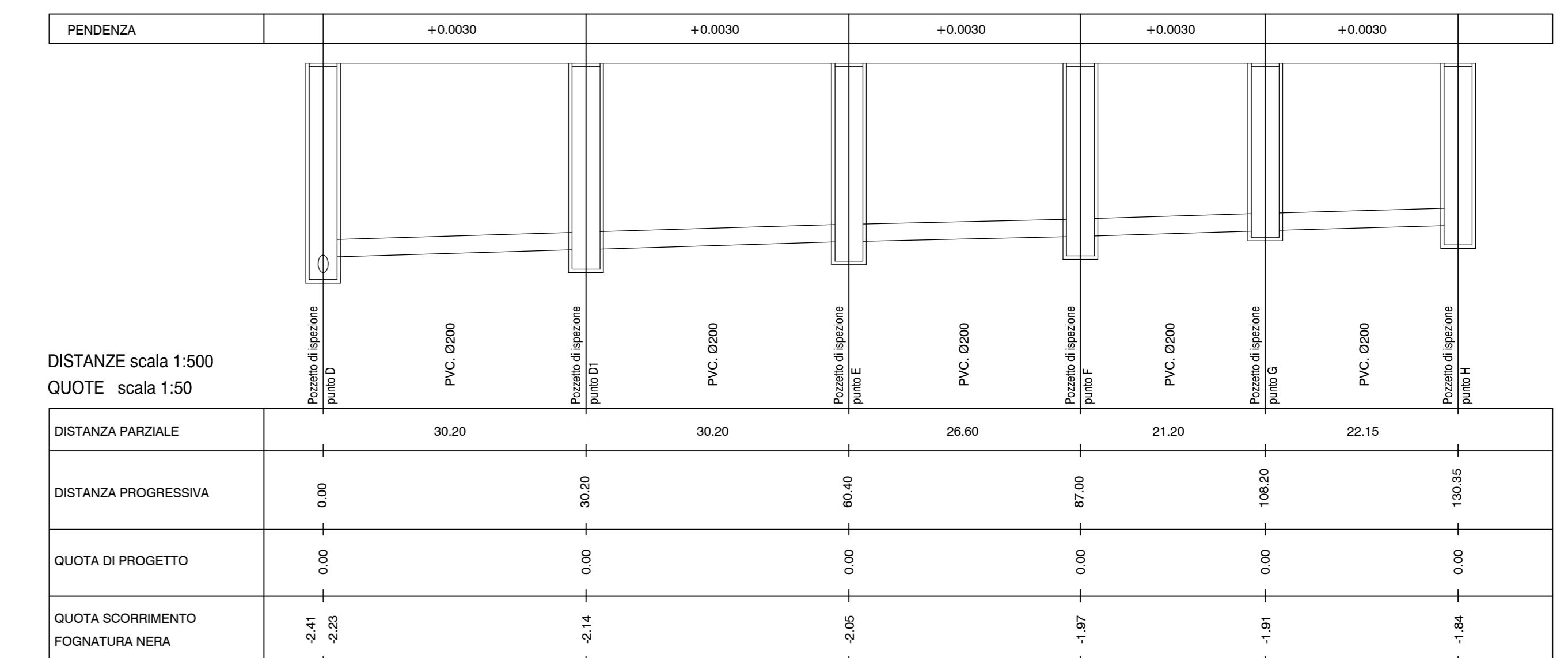
LEGENDA	
	Pozzetti di linea e/o ispezione (tipo A) 100x100
	Pozzetto di incrocio e/o curva (tipo B) 100x100
	Condotte di allacciamento alle utenze Ø160 in P.V.C.
	Condotte di progetto in P.V.C. SN 8
	Condotte esistenti Ø200
	QUOTA STRADA
	QUOTA SCORRIMENTO



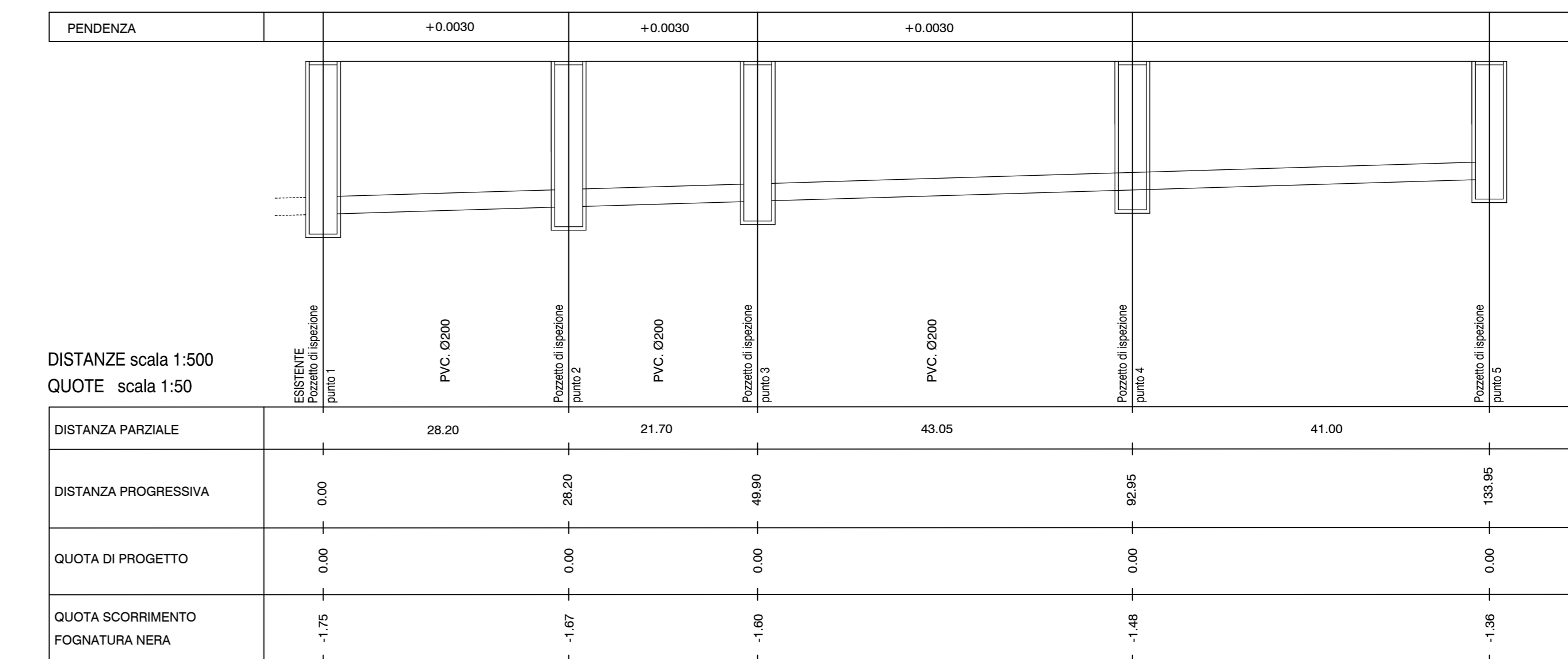
PLANIMETRIA 1:500



PROFILO FOGNE NERE A-C



PROFILO FOGNE NERE D-H



PROFILO FOGNE NERE 1-4