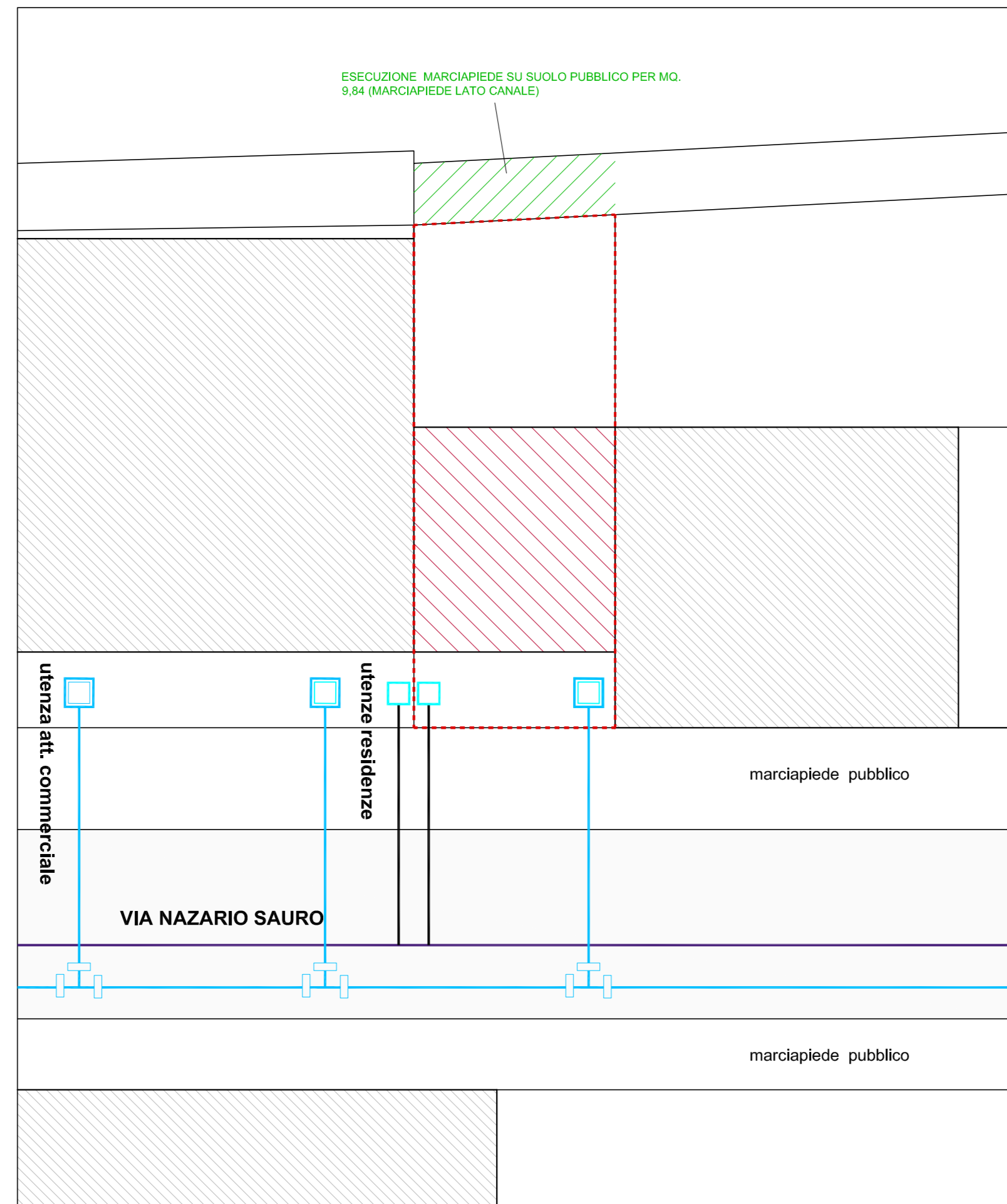


<b>COMUNE DI CERVIA</b> Provincia di Ravenna					
oggetto: <b>PIANO DI RECUPERO DI INIZIATIVA PRIVATA SOTTOSETTORE Ad7 VILLAGGIO DEI PESCATORI - BORGO MARINA</b>					
VARIANTE SPECIFICA - CENTRO STORICO Adottata con D.C.C. n° 122 del 18.12.1997 Controdedotta con D.C.C. n° 23 del 28.04.1999 Approvata con D.G.P. n° 1146 del 22.12.1999 Pubblicato sul B.U.R. n° 12 del 26.01.2000					
proprietario e committente: Soc. LEVANTE srl Via Parini, n°13, 48015 Cervia, PI 02340220397					
progetto architettonico e coordinamento generale: Arch. Veniero Vallerani Viale Dei Mille 69 - 48015 Cervia (RA) tel.: 0544-978001 fax.: 0544-1673619 E-mail: studio@vallerani.it					
tavola: <b>TAVOLA SOTTOSERVIZI: SCHEMA RETI ADDUZIONE ACQUA E GAS SCHEMA RETE ENEL E ILLUMINAZIONE ELETTRICA SCHEMA RETE TELEFONICA SCHEMA RETI FOGNARIE</b>					
timbrati e conferme:					
protocollo	opere	fase	scala:	data:	tav.n°
	PROGETTO	Fase 2/A	1:100	settembre 2015	<b>3</b>

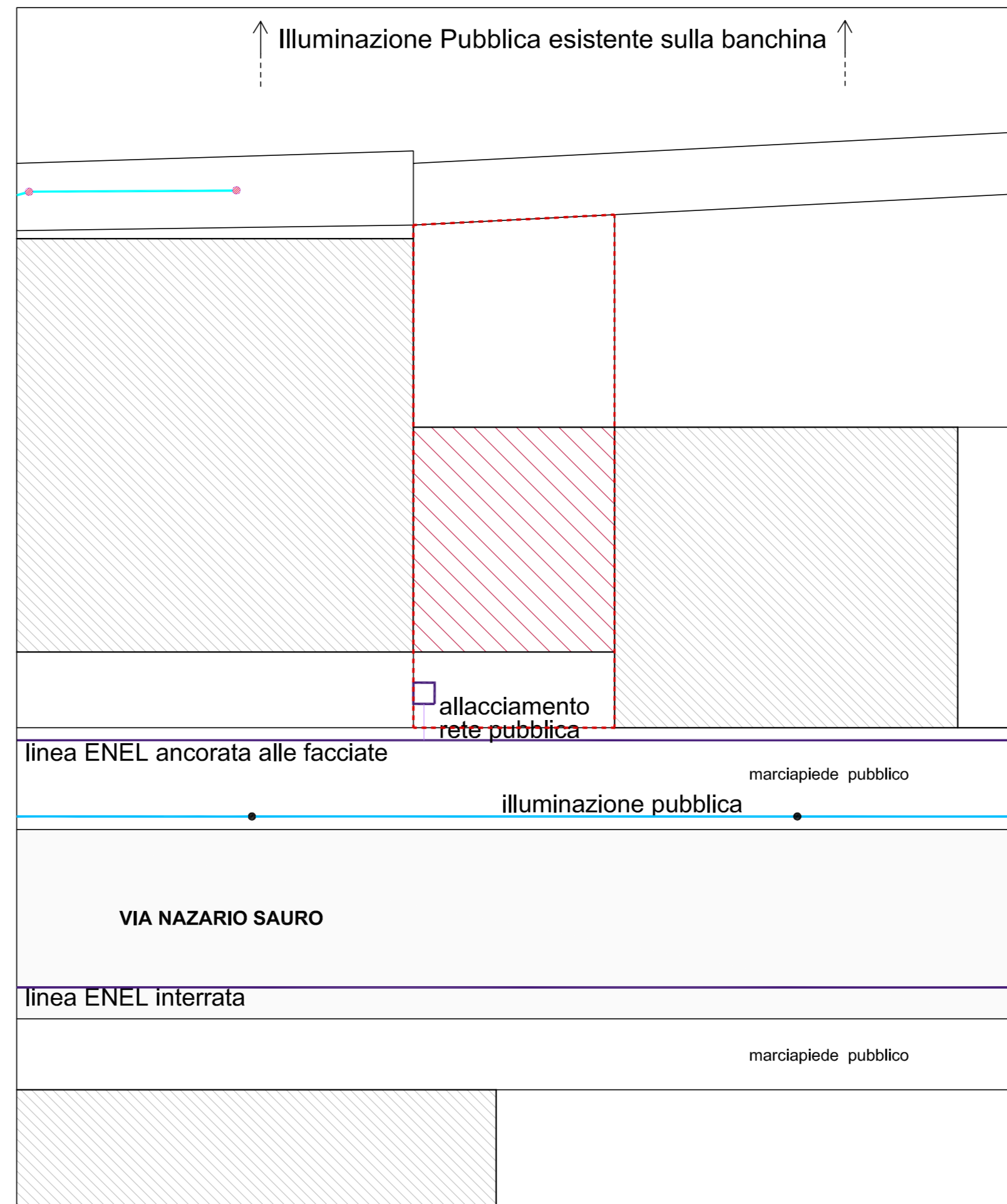
SCHEMA RETI ADDUZIONE ACQUA E GAS



- Rete comunale di adduzione gas esistente
  - Derivazione in tubo di acciaio per gas DN 50 per nuovi allacciamenti privati (già eseguiti)
  - Rete di adduzione acquedotto comunale esistente
  - Pozzetto prefabbricato per nuovo allacciamento contatore gas
  - Pozzetto prefabbricato dim. int. 60 x 60 per contatore acqua privato esistente
- PS: si specifica che le reti adduzione gas e acqua su proprietà pubblica sono già esistenti

Delimitazione proprietà privata

SCHEMA RETE ENEL E ILLUMINAZIONE ELETTRICA

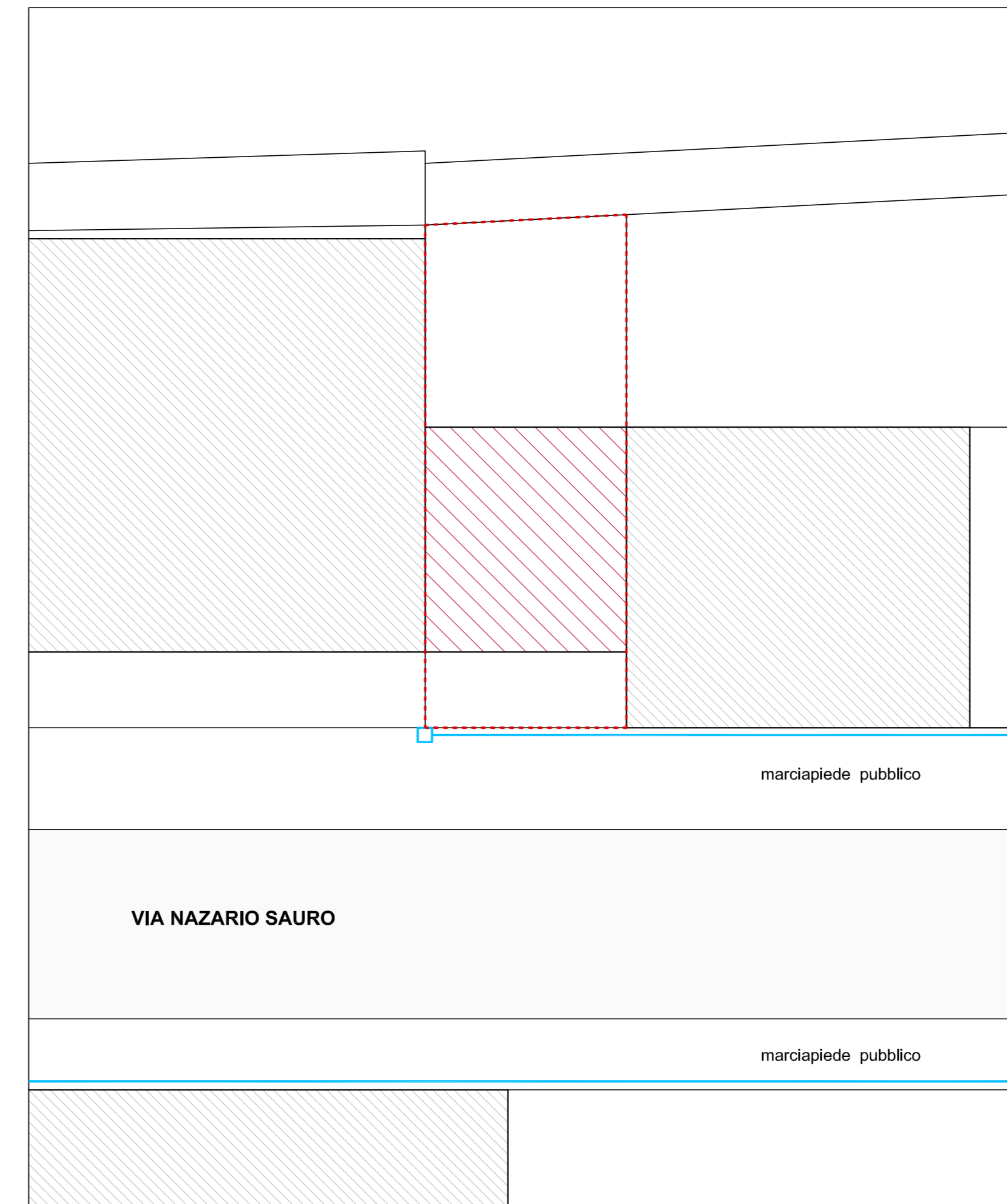


- linea ENEL per fornitura energia elettrica esistente
- allacciamento linea ENEL per contatore privato esistente
- rete Illuminazione Pubblica esistente
- nuova rete Illuminazione Pubblica sottosettore Ad6
- nuovi lampioni previsti nel sottosettore Ad6 adiacente
- lampioni esistenti su area comunale

PS: si specifica che la rete di illuminazione pubblica lato Viale Nazario Sauro, in corrispondenza del presente sottosettore Ad7 non è prevista in quanto già presente di fronte ai sottosestori confinanti, mentre per quanto riguarda il lato canale si fa presente che l'illuminazione pubblica è già presente nei lampioni posizionati sulla banchina, e che il marciapiede pubblico di fronte alla nostra proprietà è largo solamente 1,20 mt, rendendo impossibile posizionare eventualmente ulteriori lampioni.

Delimitazione proprietà privata

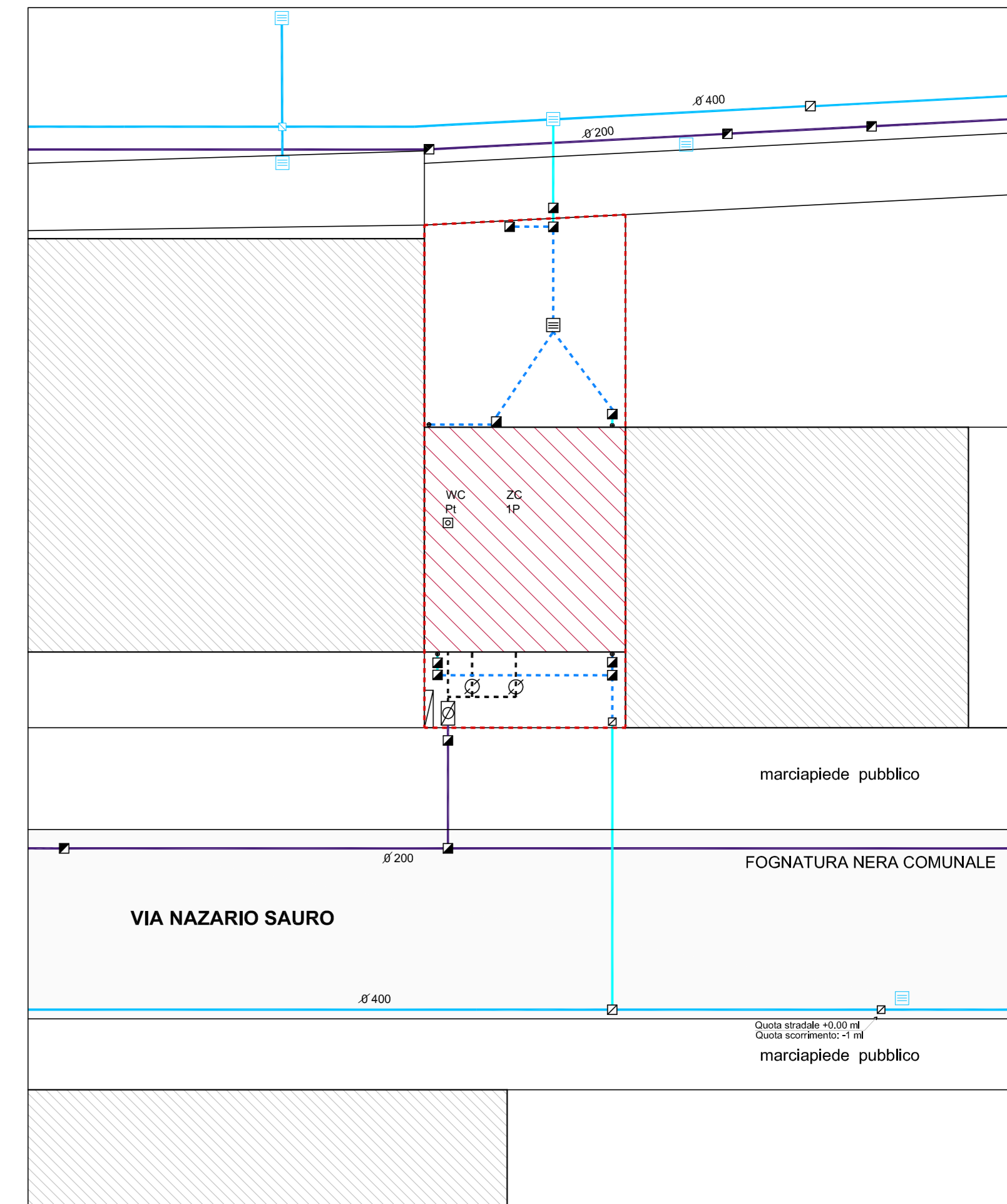
SCHEMA RETE TELEFONICA



- linea telefonica esistente, aerea, fissata alla parete degli edifici
- Si indica nella planimetria della presente tavola anche l'edificio coi numeri civici 13 - 15 - 17 in quanto la ristrutturazione dello stesso è appena stata conclusa e le linee telefoniche sono state messe a dimora in accordo con Telecom e la linea è stata già portata ai confini del lotto oggetto di intervento come si può notare dalla presente tavola

Delimitazione proprietà privata

SCHEMA RETI FOGNARIE



- Fogne Nere di Progetto da eseguire dentro la proprietà
  - Fogne Nere Esistenti su suolo pubbl.
  - Fogne Bianche di Progetto da eseguire dentro la proprietà
  - Fogne Bianche Esistenti su suolo pubbl.
  - Perimetro Sottosettore Ad7
  - Nuovo Pozzetto Finale con Sifone Tipo Firenze Ispezionabile (70x40)
  - Nuovi Pozzetti Degrassatori dimensionati come da normativa vigente
  - Caditoia
  - Adeguamento Bypass: l'incrocio tra f. bianche e nere sarà gestito come da indicazioni Hera
  - Pozzetto con Giunto d'Ispezione (40x40)
  - Pozzetto Fogne Bianche
  - Contatore Gas Esistente
  - Pluviali (Ø100)
- Due unità abitative: PT commerciale e 1P residenziale

Il sistema di raccolta delle acque meteoriche stradali verrà adeguato vista la realizzazione di nuovi marciapiedi

