COMUNE DI CERVIA

descrizione dei lavori

PROGETTO DI PIANO PARTICOLAREGGIATO DI INIZIATIVA PRIVATA IN ZONA Dc7 E Ds5, ALL' INTERNO DI COMPARTO INDUSTRIALE-ARTIGIANALE SITO A MONTALETTO DI CERVIA

spazio riservato all'ufficio tecnico

LA PROPRIETA'
NUOVA PROPRIETA SIG. MAGNANI CLAUDIO
USUFRUTTO SIG.RA FOSCHI RINA ROMEA

PROGETTO E DIREZIONE LAVORI
STEFANO FOCACCIA ARCHITETTO
Via Bernardino verro, 4 - 47122 PIEVE SAN STEFANO (FO) - cod.fis. CFFRSE79H02 I
tel. 39 0543/903.421 - C.SR 189.21 Ravenna www.stefanofocacciaarchitetto.eu/pec/19H02
P. I. 4300242150.21 - 1.SEDE/ANCONA TEL 39 071/2074.0.4.0.0 info@stefanofocacciaarchitetto.eu/pec/19H02

PROGETTISTI RIUNITI
GEOM. ROMEO CAPILI

OGGETTO TAVOLA	ELABORATO N. 7
FOGNATURA ACQUE BIANCHE E PROFILO LONGITUDINALI FOGNATURA ACQUE NERE E PROFILI LONGITUDINALI	MARZO 2015
	SCALA 1:500

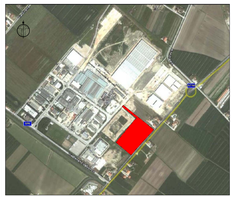

PLANIMETRIA TOPONOMASTICA

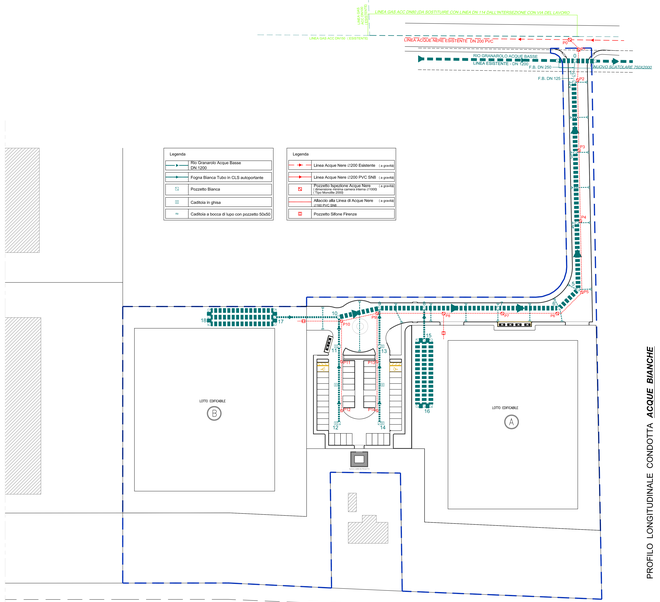

PLANIMETRIA SCALA 1:500

PROFILO LONGITUDINALE CONDOTTA *ACQUE BIANCHE*

PICCHETTAMENTO		12		11		10		9		8		7		6		5		4		3		2	1	0			
DISTANZA PARZIALE	m		32,90		12,47		17,92		19,12		18,44		35,86		33,48		39,98		30,14		30,00	1,41	5,00				
DISTANZA PROGRESSIVA	m	0,00		32,90		45,37		63,29		82,41		100,85		136,71		170,19		210,17		240,31		270,31	271,41	279,41			
QUOTA TERRENO ESISTENTE	m	+0,02		+0,04		+0,06		+0,10		+0,13		+0,10		+0,04		+0,06		-0,20		-0,38		-0,22	-0,19	-0,12			
QUOTA TERRENO PROGETTO	m	+0,02		+0,11		+0,19		+0,25		+0,30		+0,28		+0,22		+0,17		+0,11		+0,07		+0,02	0,00	-0,12			
QUOTA SCORRIMENTO	m	-1,78		-1,80		-1,82		-1,85		-1,87		-1,90		-1,96		-2,00		-2,06		-2,11		-2,15	-2,16	-2,17			
SEZIONE CONDOTTA	mm	D.N. 800			D.N. 800		D.N. 800		D.N. 800		2000x1500		2000x1500		2000x1500		2000x1500		2000x1500		2000x1500		2x2 (1x1)	2x2 (1x1)			
RICOPRIMENTO	m	0,94		1,06		1,06		1,15		0,50		0,50		0,50		0,50		0,50		0,50		0,50	0,50	0,67			

QUOTA CADITOIA PIU' BASSA (SUPERIORE A QUOTA -0,26 DI MASSIMO RIEMPIMENTO DELLA CONDOTTA DI LAMINAZIONE)

STROZZATURA

PROFILO LONGITUDINALE CONDOTTA ***ACQUE BIANCHE*** PRINCIPALE FINO PARCHEGGIO VERSO LOTTO B

PICCHETTAMENTO		14	13	9
DISTANZA PARZIALE	m	32,90	16,33	
DISTANZA PROGRESSIVA	m	0,00	32,90	49,23
QUOTA TERRENO ESISTENTE	m	+0,06	+0,25	+0,13
QUOTA TERRENO PROGETTO	m	+0,17	+0,24	+0,30
QUOTA SCORRIMENTO	m	-1,39	-1,43	-1,46 / -1,87
SEZIONE CONDOTTA	mm	D.N. 800	D.N. 800	
RICOPRIMENTO	m	0,61	0,72	0,50

PROFILO LONGITUDINALE CONDOTTA ***ACQUE BIANCHE*** PARCHEGGIO LATO LOTTO A

PICCHETTAMENTO		16	15	8
DISTANZA PARZIALE	m	28,00	13,80	
DISTANZA PROGRESSIVA	m	0,00	28,00	41,80
QUOTA TERRENO ESISTENTE	m	+0,21	+0,20	+0,10
QUOTA TERRENO PROGETTO	m	+0,35	+0,35	+0,28
QUOTA SCORRIMENTO	m	-1,85	-1,89	-1,90
SEZIONE CONDOTTA	mm	N°3 2000x1500	D.N. 800	
RICOPRIMENTO	m	0,52	0,56	0,50

PROFILO LONGITUDINALE CONDOTTA ***ACQUE BIANCHE*** LOTTO A

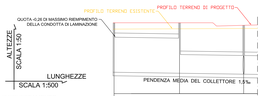

PICCHETTAMENTO		18	17	10
DISTANZA PARZIALE	m	28,00	27,29	
DISTANZA PROGRESSIVA	m	0,00	28,00	55,29
QUOTA TERRENO ESISTENTE	m	+0,08	+0,09	+0,10
QUOTA TERRENO PROGETTO	m	+0,35	+0,35	+0,25
QUOTA SCORRIMENTO	m	-1,77	-1,80	-1,85
SEZIONE CONDOTTA	mm	N°3 2000x1500	D.N. 800	
RICOPRIMENTO	m	0,44	0,48	1,14

PROFILO LONGITUDINALE CONDOTTA ***ACQUE BIANCHE*** LOTTO B

PROFILO LONGITUDINALE CONDOTTA *ACQUE NERE*

PICCHETTAMENTO		P10		P9		P8		P7		P6		P5		P4		P3		P2		P1	P0						
DISTANZA PARZIALE	m		15,55		28,44		25,14		23,51		13,86		30,53		30,25		30,00		13,03	5,69							
DISTANZA PROGRESSIVA	m	216,00		200,45		172,01		146,87		123,36		109,50		78,97		48,72		18,72		5,69	0,00						
QUOTA TERRENO ESISTENTE	m	+0,02		+0,10		+0,13		+0,05		+0,05		-0,04		-0,23		-0,42		-0,12		0,00	0,00						
QUOTA TERRENO PROGETTO	m	+0,02		+0,25		+0,30		+0,25		+0,19		+0,16		+0,11		+0,06		-0,12		0,00	0,00						
QUOTA SCORRIMENTO	m	-0,91		-0,92		-0,93		-0,93		-0,94		-0,94		-0,95		-0,96		-0,97		-0,98	-1,25						
SEZIONE CONDOTTA	mm	DN 200 - PVC SN8				DN 200 - PVC SN8		DN 200 - PVC SN8		DN 200 - PVC SN8		DN 200 PVC SN8		DN 200 - PVC SN8		DN 200 - PVC SN8		DN 200 - PVC SN8		DN 200 PVC SN8	DN 200 PVC SN8						
RICOPRIMENTO	m	0,94		0,97		0,97		0,94		0,91		0,89		0,85		0,82		0,65		0,78	0,78						

PROFILO LONGITUDINALE CONDOTTA ***ACQUE NERE*** PRINCIPALE

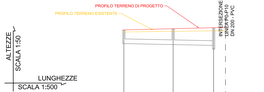

PICCHETTAMENTO		P12	P11	P10
DISTANZA PARZIALE	m	21,07	17,32	
DISTANZA PROGRESSIVA	m	0,00	21,07	38,39
QUOTA TERRENO ESISTENTE	m	+0,03	+0,07	+0,10
QUOTA TERRENO PROGETTO	m	+0,12	+0,19	+0,26
QUOTA SCORRIMENTO	m	-0,47	-0,51	-0,54 / -0,97
SEZIONE CONDOTTA	mm	DN 200 - PVC SN8	DN 200 - PVC SN8	
RICOPRIMENTO	m	0,39	0,48	0,56

PROFILO LONGITUDINALE CONDOTTA ***ACQUE NERE*** PARCHEGGIO LATO LOTTO B

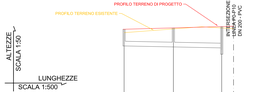

PICCHETTAMENTO		P14	P13	P9	
DISTANZA PARZIALE	m	21,07	20,67		
DISTANZA PROGRESSIVA	m	0,00	21,07	41,74	
QUOTA TERRENO ESISTENTE	m	+0,00	+0,16	+0,20	
QUOTA TERRENO PROGETTO	m	+0,15	+0,20	+0,26	
QUOTA SCORRIMENTO	m	-0,57	-0,61	-0,65 / -0,97	
SEZIONE CONDOTTA	mm	DN 200 - PVC SN8	DN 200 - PVC SN8		
RICOPRIMENTO	m	0,52	0,62	0,71	

PROFILO LONGITUDINALE CONDOTTA ***ACQUE NERE*** PARCHEGGIO LATO LOTTO A