

# COMUNE DI CERVIA

Settore Urbanistica e Politiche Ambientali

## PIANO DELLA "CITTA' DELLE COLONIE"

TAVOLA

### 7B

OGGETTO

PROGETTO PROGRAMMA  
ZONA PINARELLA

SCALA 1:2000

Progettisti

Arch. Michele Casadei (Coordinatore)  
Arch. Stefano Bottari

Servizio Urbanistica

Geom. Gianluca Magnani  
Arch. Cristina Farnedi  
Geom. Elena Taffagli  
Nadia Nicolini






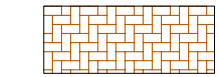






Anno 2008

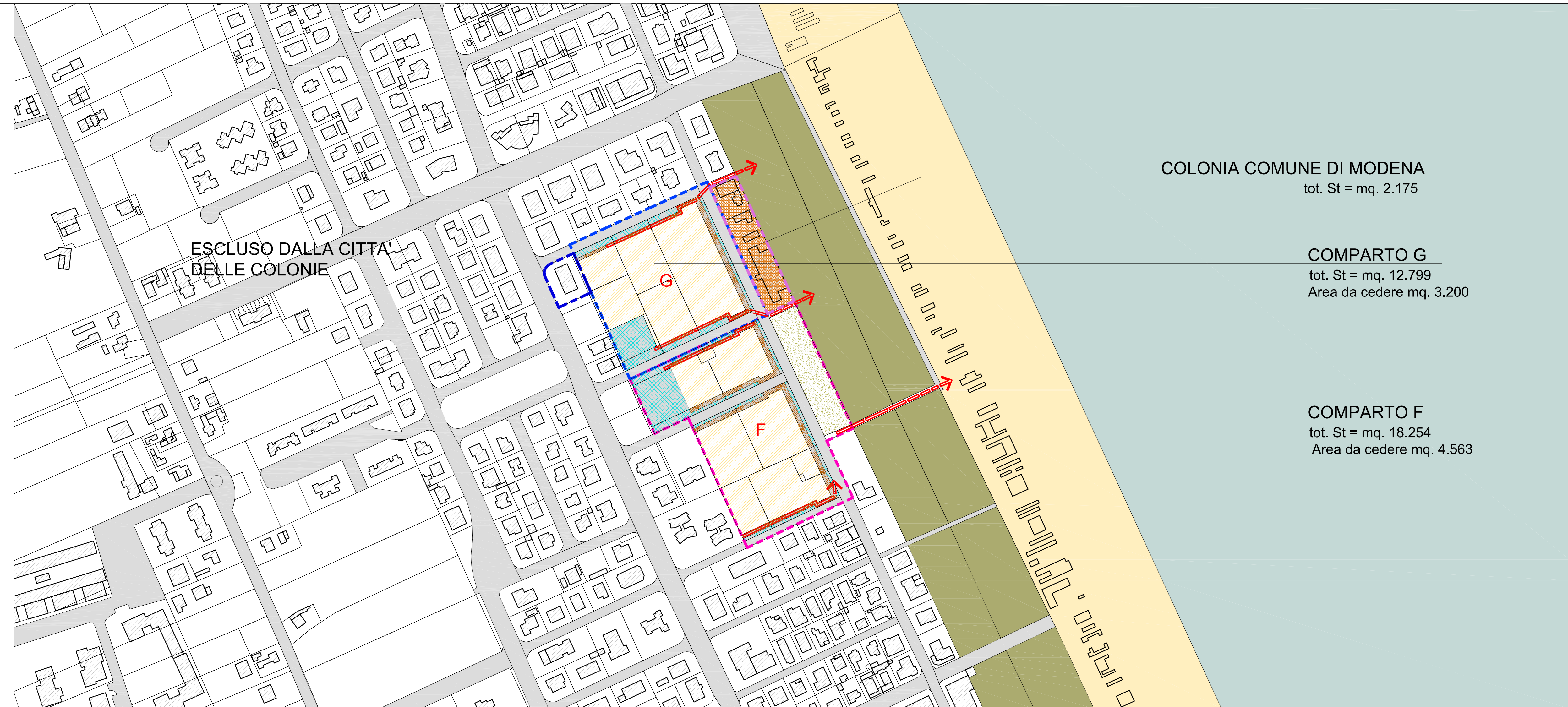
L'Assessore all'Urbanistica  
Nevio Salimbeni

Il Sindaco  
Roberto Zoffoli

Il Segretario  
Margherita Campidelli

### LEGENDA

-  Comparto F
-  Comparto G
-  Colonia Comune di Modena
-  Area edificabile
-  Percorsi pedonali - ciclabili su area pubblica
-  Colonie da mantenere
-  Area verde privata
-  Pineta
-  Arenile
- Aree cedute per opere di urbanizzazione primaria**
-  Percorsi pedonali - ciclabili
-  Area per parcheggi pubblici
-  Principali collegamenti pedonali



COLONIA COMUNE DI MODENA

tot. St = mq. 2.175

COMPARTO G

tot. St = mq. 12.799

Area da cedere mq. 3.200

COMPARTO F

tot. St = mq. 18.254

Area da cedere mq. 4.563