

COMUNE DI CERVIA

Settore Urbanistica e Politiche Ambientali

PIANO DELLA "CITTA' DELLE COLONIE"

TAVOLA
7A

OGGETTO
PROGETTO PROGRAMMA
ZONA TAGLIATA

SCALA 1:2000

Progettisti
Arch. Michele Casadei (Coordinatore)
Arch. Stefano Bottari

Servizio Urbanistica
Geom. Gianluca Magnani
Arch. Cristina Farnedi
Geom. Elena Taffagli
Nadia Nicolini











Anno 2008

L'Assessore all'Urbanistica
Nevio Salimbeni




Il Sindaco
Roberto Zoffoli

Il Segretario
Margherita Campidelli

LEGENDA

-  Comparto A
-  Comparto B
-  Comparto C
-  Comparto D
-  Comparto E
-  Area edificabile
-  Percorsi pedonali e ciclopedonali su area pubblica
-  Pineta
-  Arenile
-  Intervento diretto

Aree cedute per opere di urbanizzazione primaria

-  Percorsi pedonali - ciclabili
-  Area per parcheggi pubblici
-  Principali collegamenti pedonali

